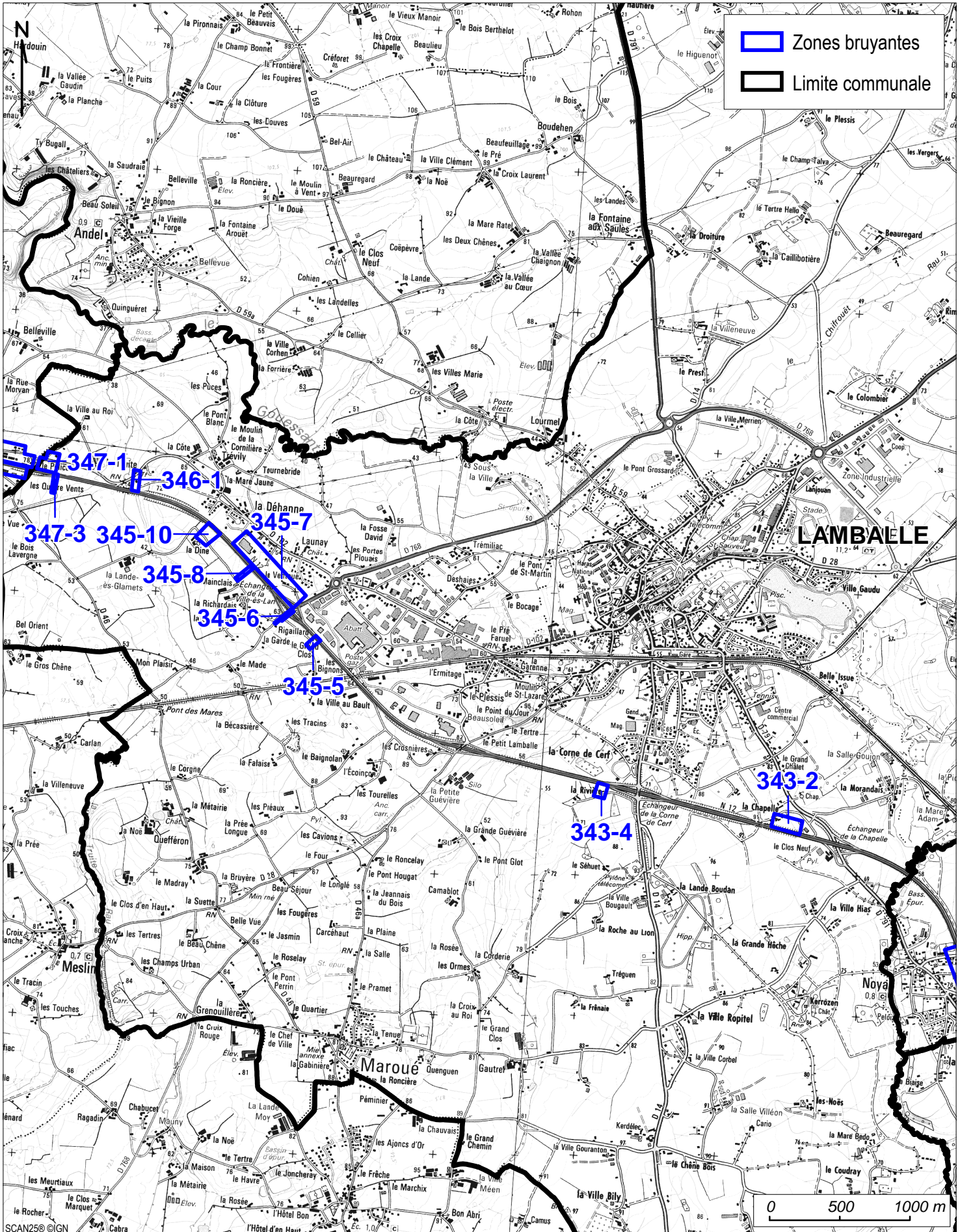
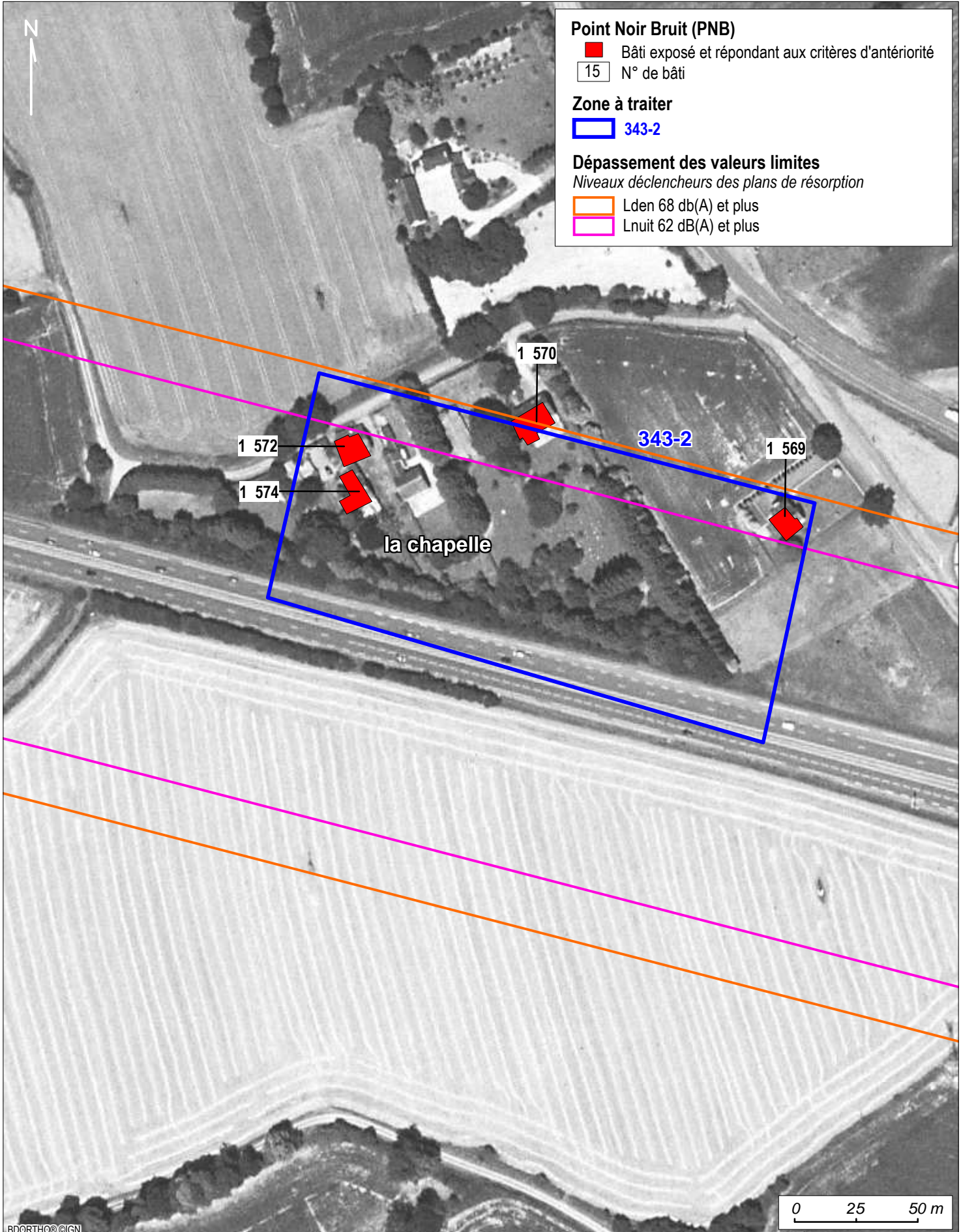


# PLAN DE PREVENTION DU BRUIT DANS L'ENVIRONNEMENT

## ROUTE NATIONALE 12 - POINTS NOIRS BRUIT

### COMMUNE DE LAMBALLE





**Point Noir Bruit (PNB)**

- Bâti exposé et répondant aux critères d'antériorité
- 15 N° de bâti

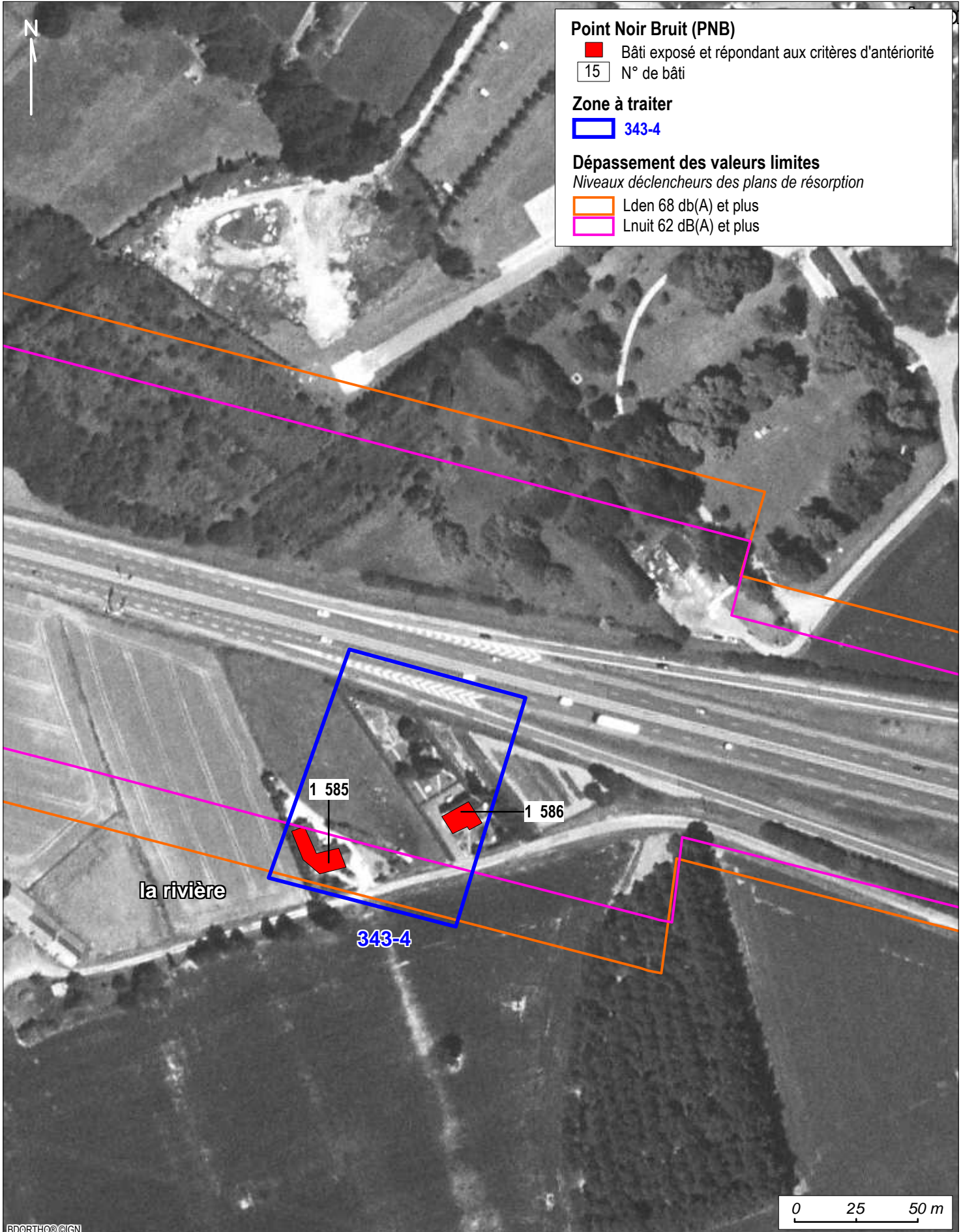
**Zone à traiter**

- 343-2

**Dépassement des valeurs limites**

*Niveaux déclencheurs des plans de résorption*

- Lden 68 dB(A) et plus
- Lnight 62 dB(A) et plus



**Point Noir Bruit (PNB)**

- Bâti exposé et répondant aux critères d'antériorité
- 15 N° de bâti

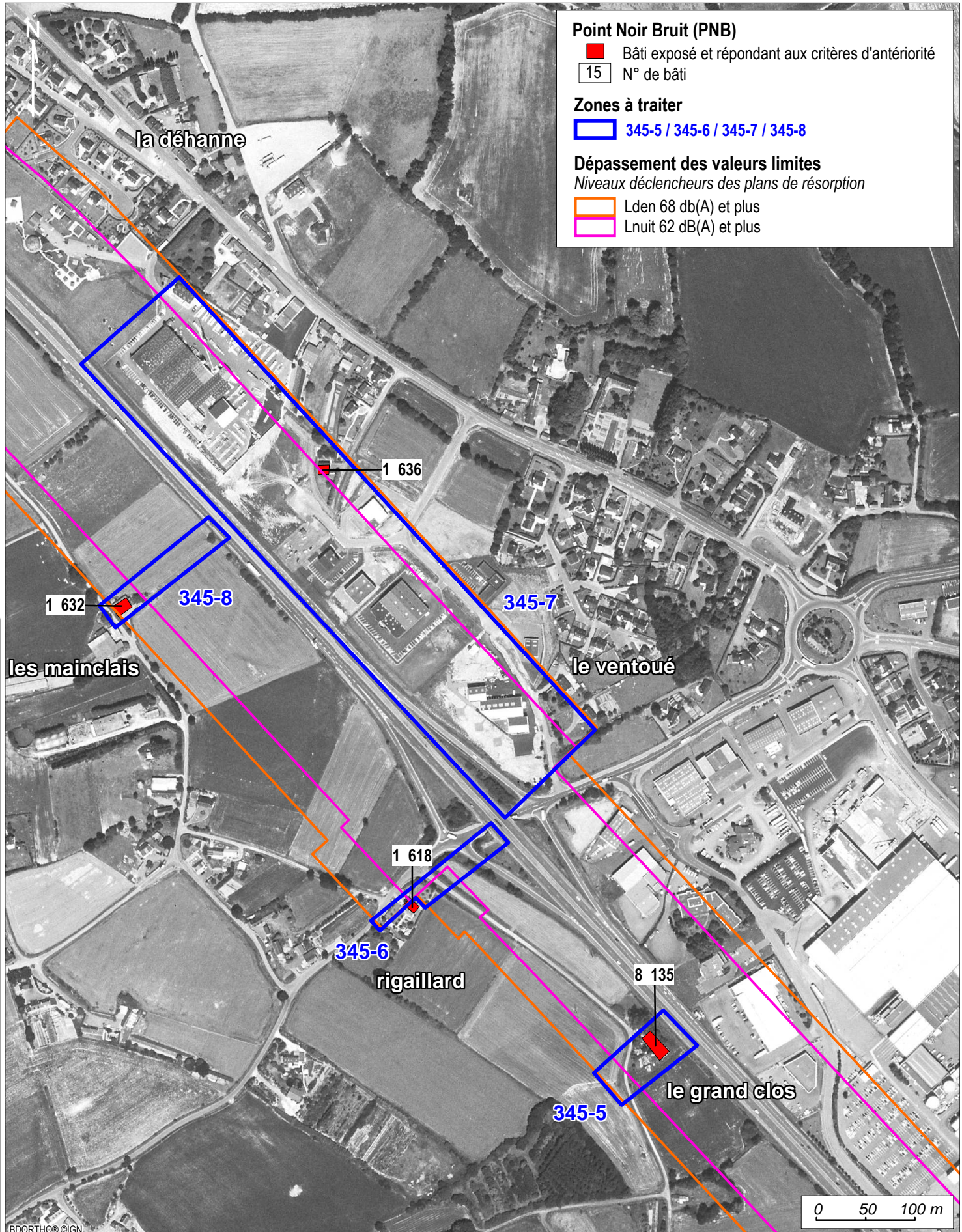
**Zone à traiter**

- 343-4

**Dépassement des valeurs limites**

*Niveaux déclencheurs des plans de résorption*

- Lden 68 db(A) et plus
- Lnight 62 dB(A) et plus



**Point Noir Bruit (PNB)**

- Bâti exposé et répondant aux critères d'antériorité
- 15 N° de bâti

**Zones à traiter**

- 345-5 / 345-6 / 345-7 / 345-8

**Dépassement des valeurs limites**

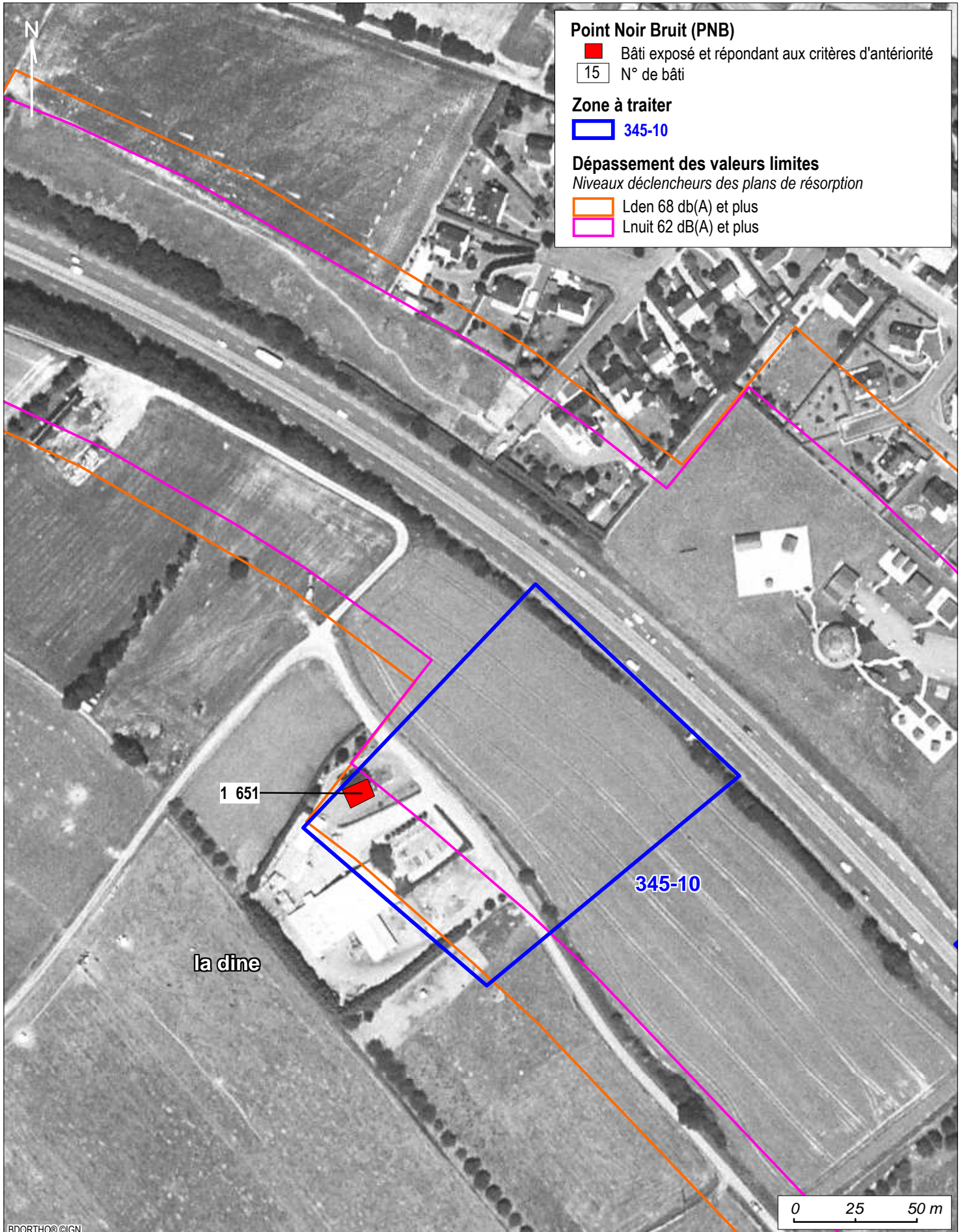
*Niveaux déclencheurs des plans de résorption*


- Lden 68 db(A) et plus
- Lnight 62 dB(A) et plus

# PLAN DE PREVENTION DU BRUIT DANS L'ENVIRONNEMENT

## ROUTE NATIONALE 12

### COMMUNE DE LAMBALLE





**Point Noir Bruit (PNB)**

- Bâti exposé et répondant aux critères d'antériorité
- 15 N° de bâti

**Zone à traiter**

- 346-1

**Dépassement des valeurs limites**

*Niveaux déclencheurs des plans de résorption*

- Lden 68 db(A) et plus
- Lnuit 62 dB(A) et plus

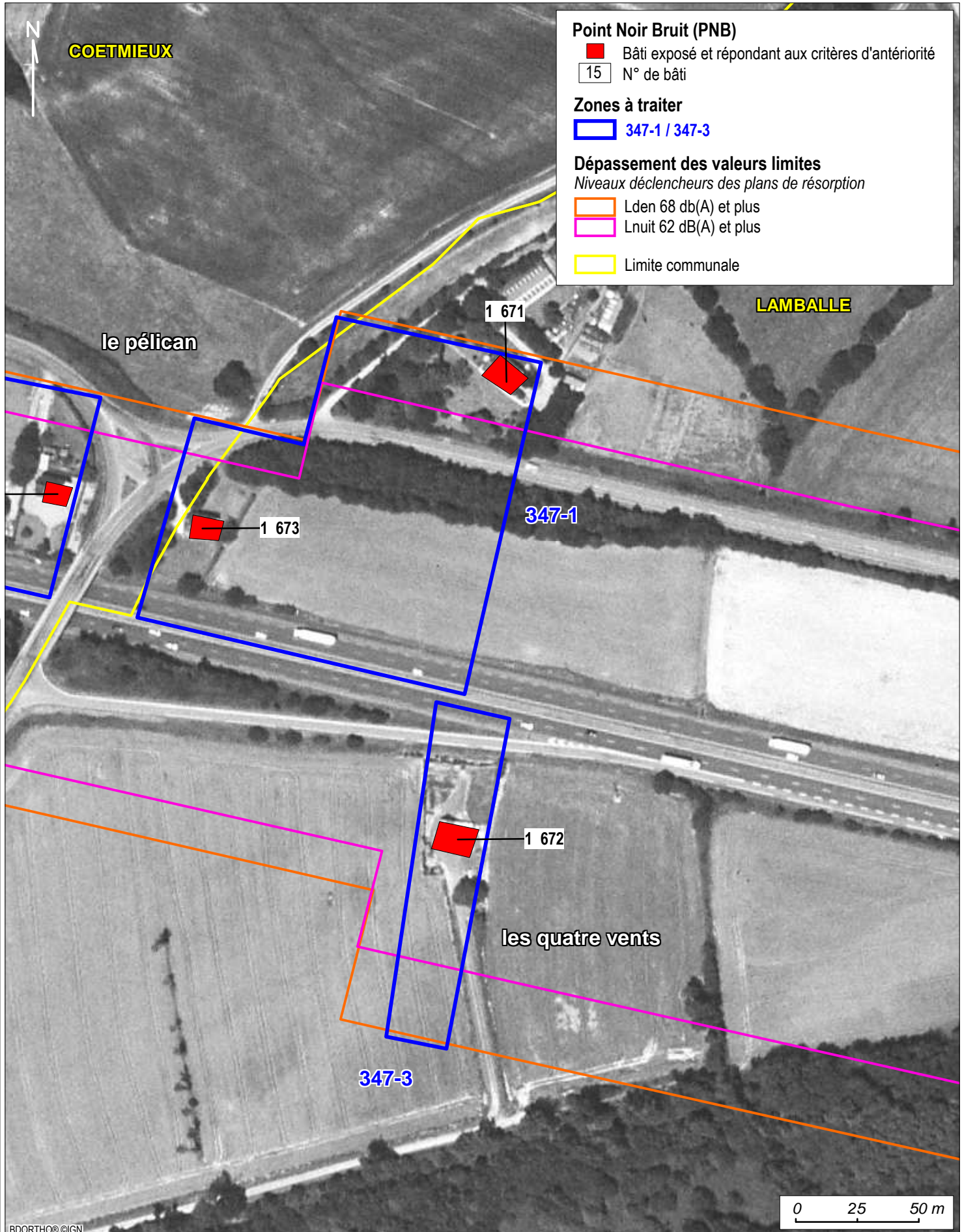
la truite

1 669

1 668

346-1

0 25 50 m



**Point Noir Bruit (PNB)**

- Bâti exposé et répondant aux critères d'antériorité
- 15 N° de bâti

**Zones à traiter**

- 347-1 / 347-3

**Dépassement des valeurs limites**  
*Niveaux déclencheurs des plans de résorption*

- Lden 68 db(A) et plus
- Lnight 62 dB(A) et plus
- Limite communale

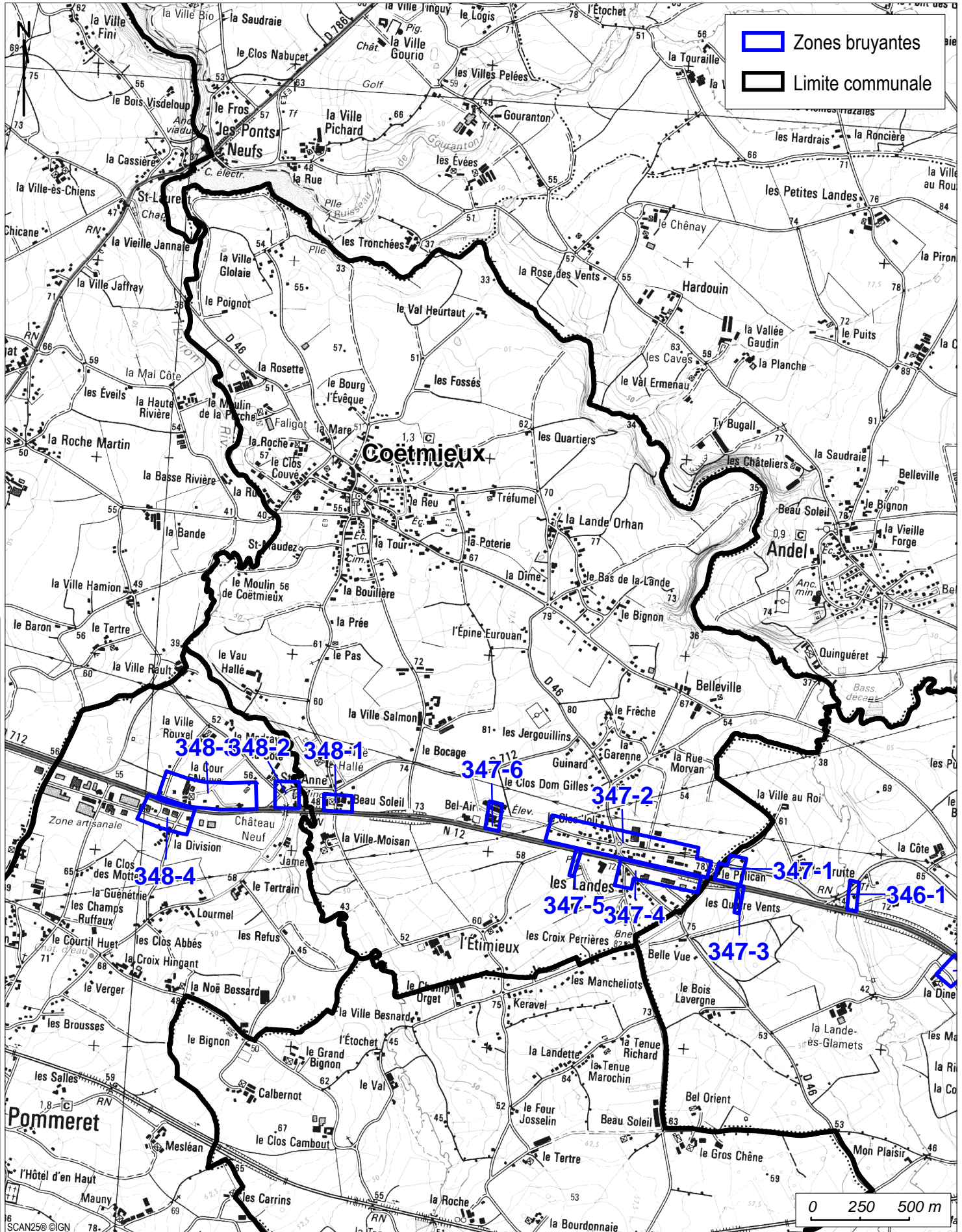
Service Eau Environnement Forêt Risques (SEEFR) Unité Risques et Nuisances (RN)

BDORTHO © IGN

# PLAN DE PREVENTION DU BRUIT DANS L'ENVIRONNEMENT

## ROUTE NATIONALE 12 - POINTS NOIRS BRUIT

### COMMUNE DE COETMIEUX

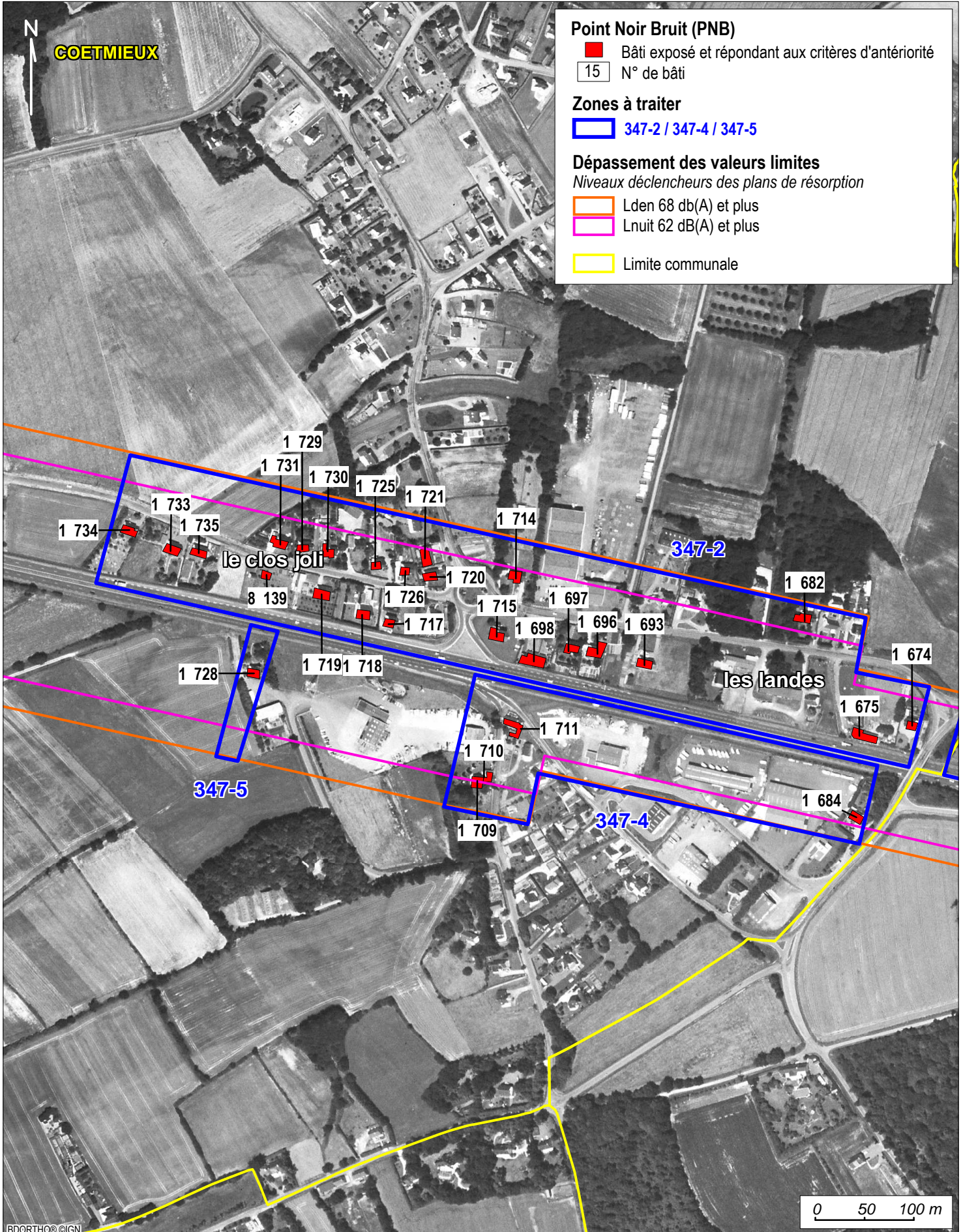


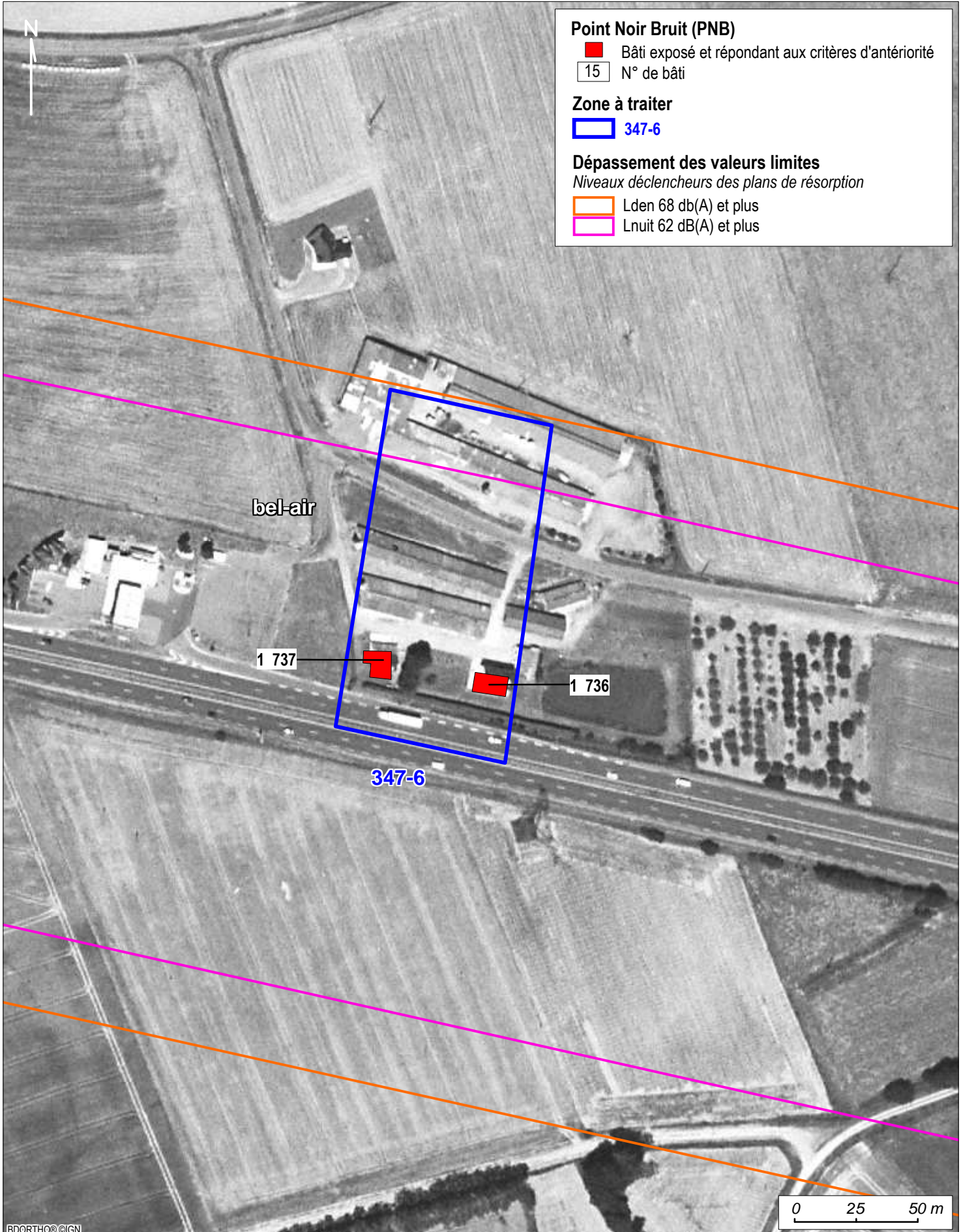


# PLAN DE PREVENTION DU BRUIT DANS L'ENVIRONNEMENT

## ROUTE NATIONALE 12

### COMMUNE DE COETMIEUX





**Point Noir Bruit (PNB)**

- Bâti exposé et répondant aux critères d'antériorité
- 15 N° de bâti

**Zone à traiter**

- 347-6

**Dépassement des valeurs limites**

*Niveaux déclencheurs des plans de résorption*

- Lden 68 dB(A) et plus
- Lnight 62 dB(A) et plus


bel-air

1 737

1 736

347-6

0 25 50 m



**Point Noir Bruit (PNB)**

- Bâti exposé et répondant aux critères d'antériorité
- 15 N° de bâti

**Zone à traiter**

- 348-1

**Dépassement des valeurs limites**

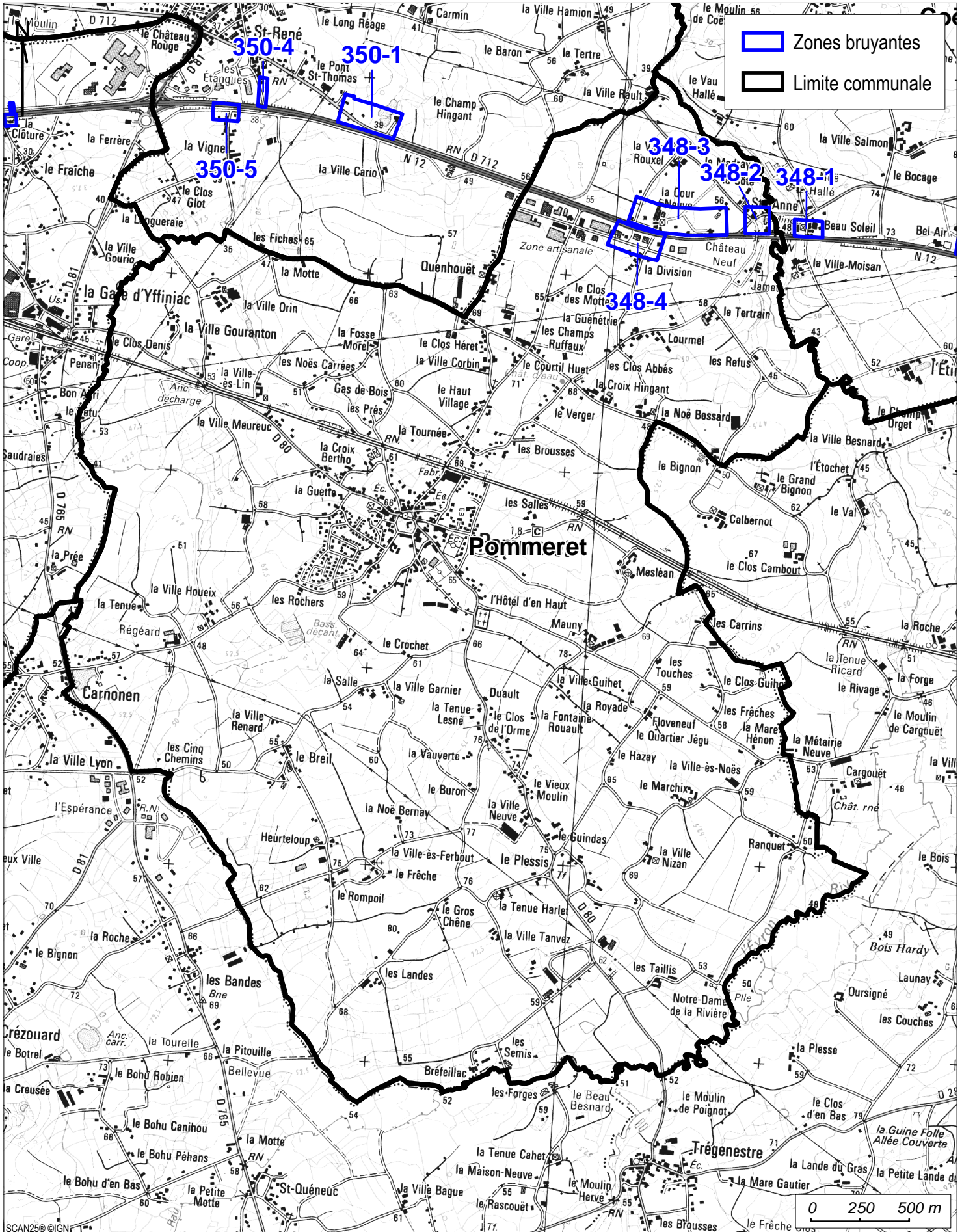
*Niveaux déclencheurs des plans de résorption*

- Lden 68 dB(A) et plus
- Lnight 62 dB(A) et plus
- Limite communale

# PLAN DE PREVENTION DU BRUIT DANS L'ENVIRONNEMENT

## ROUTE NATIONALE 12 - POINTS NOIRS BRUIT

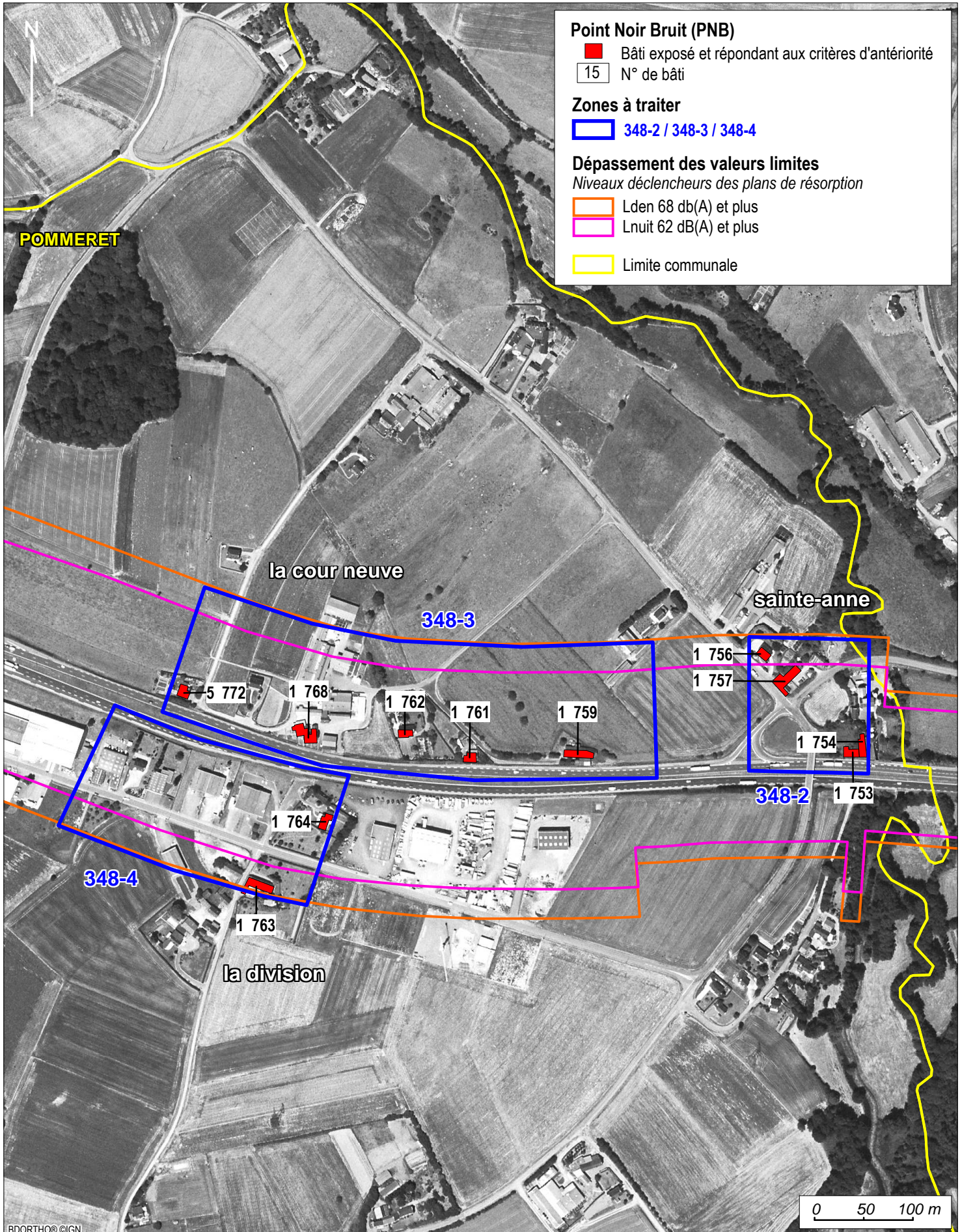
### COMMUNE DE POMMERET



# PLAN DE PREVENTION DU BRUIT DANS L'ENVIRONNEMENT

## ROUTE NATIONALE 12

### COMMUNE DE POMMERET



#### Point Noir Bruit (PNB)

- Bâti exposé et répondant aux critères d'antériorité
- 15 N° de bâti

#### Zones à traiter

- 348-2 / 348-3 / 348-4

#### Dépassement des valeurs limites

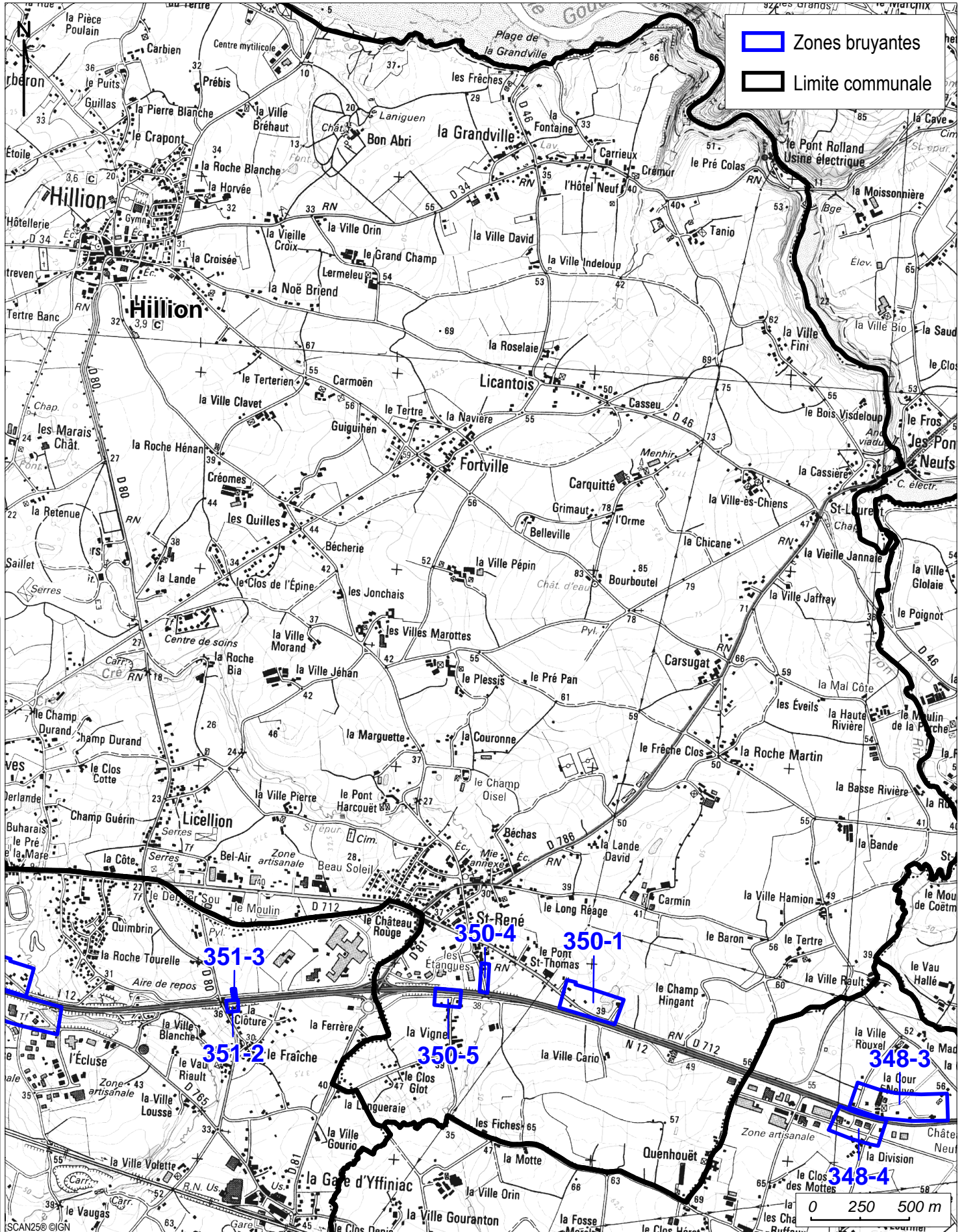
Niveaux déclencheurs des plans de résorption

- Lden 68 dB(A) et plus
- Lnight 62 dB(A) et plus
- Limite communale

# PLAN DE PREVENTION DU BRUIT DANS L'ENVIRONNEMENT

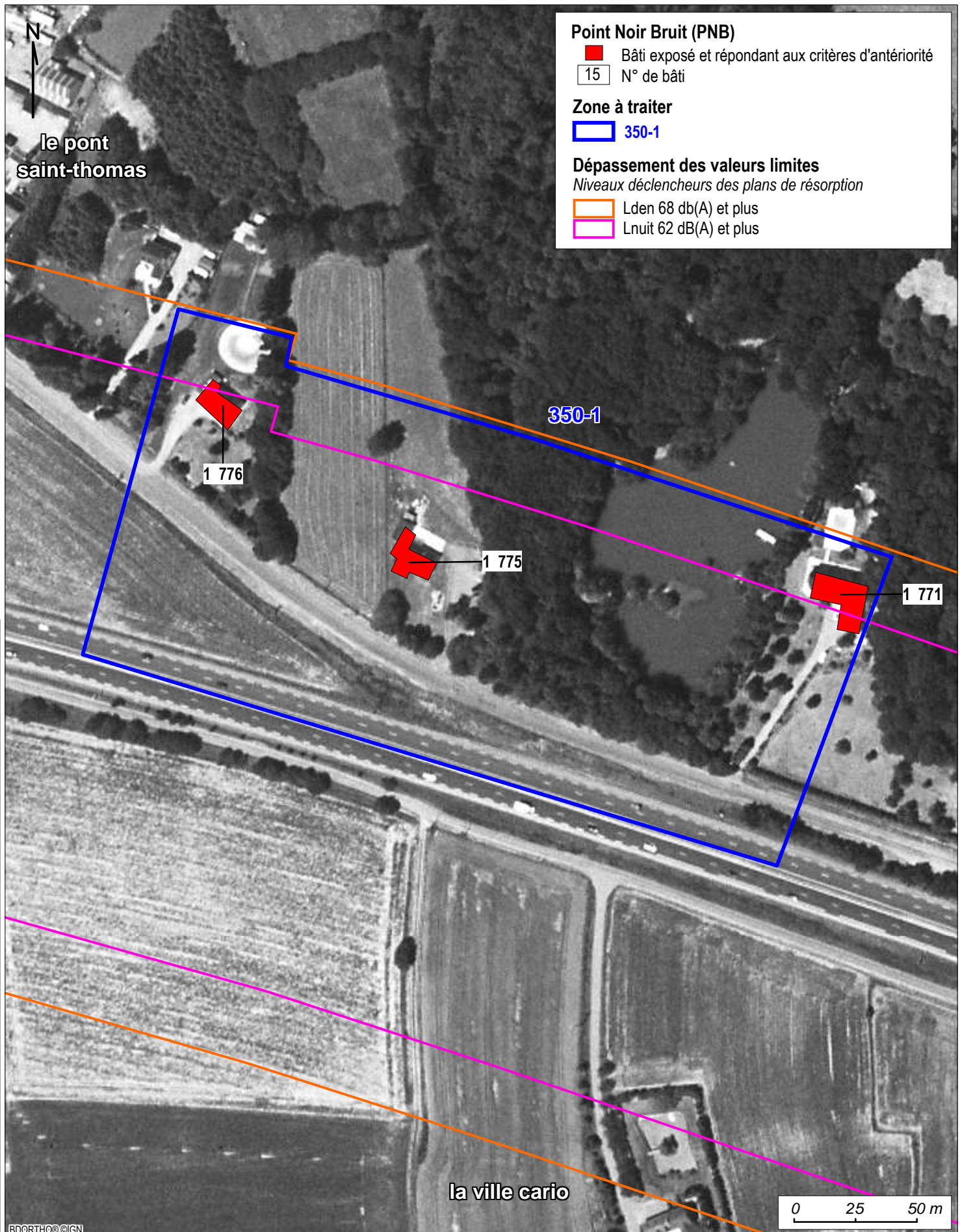
## ROUTE NATIONALE 12 - POINTS NOIRS BRUIT

### COMMUNE DE HILLION



Service Eau Environnement Forêt Risques et Nuisances (SEEF) Unité Risques et Nuisances (RN)





**Point Noir Bruit (PNB)**

- Bâti exposé et répondant aux critères d'antériorité
- 15 N° de bâti

**Zone à traiter**

- 350-1

**Dépassement des valeurs limites**

*Niveaux déclencheurs des plans de résorption*

- Lden 68 dB(A) et plus
- Lnuit 62 dB(A) et plus

le pont  
saint-thomas

350-1

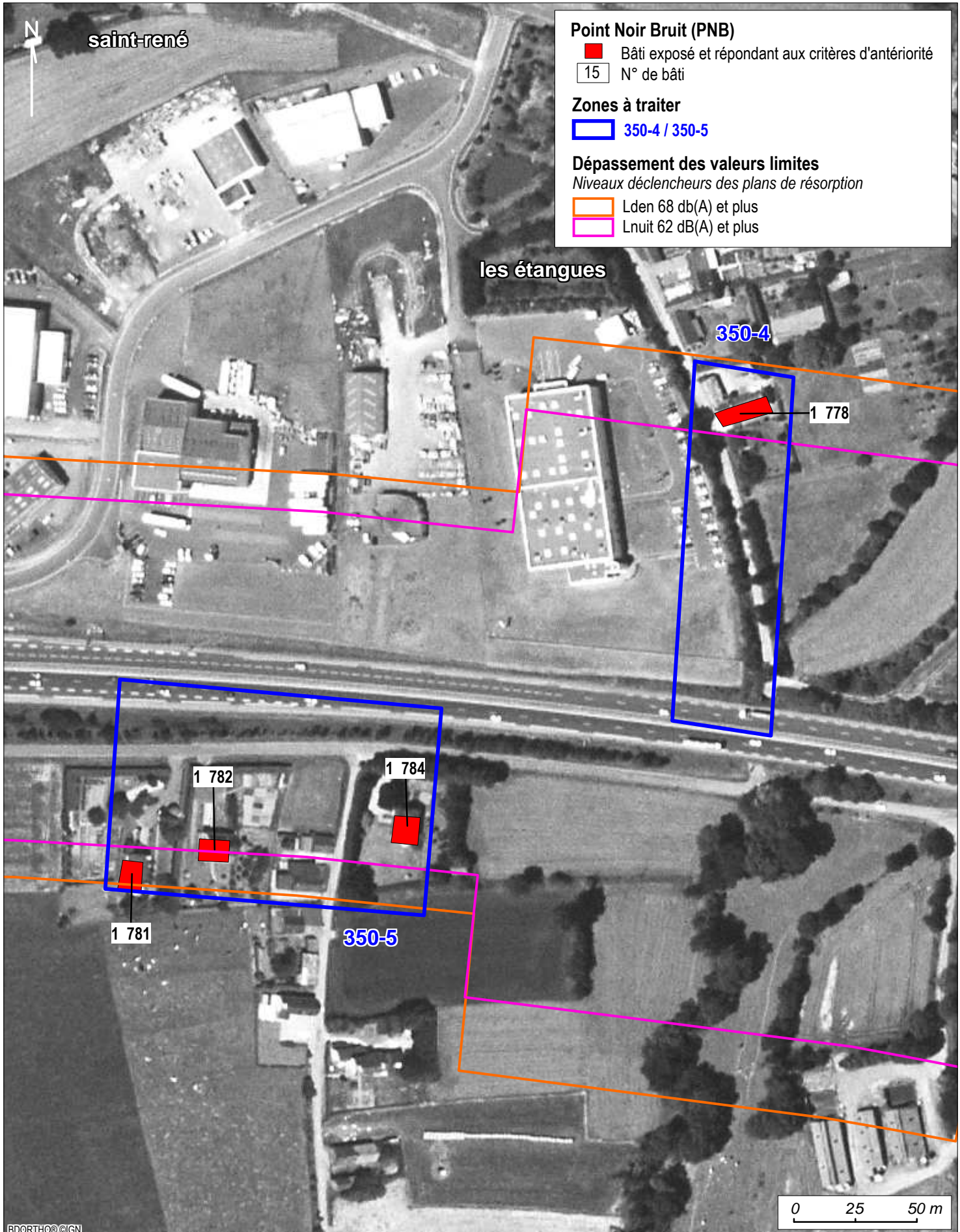
1 776

1 775

1 771

la ville cario

0 25 50 m



**Point Noir Bruit (PNB)**

- Bâti exposé et répondant aux critères d'antériorité
- 15 N° de bâti

**Zones à traiter**

- 350-4 / 350-5

**Dépassement des valeurs limites**

*Niveaux déclencheurs des plans de résorption*

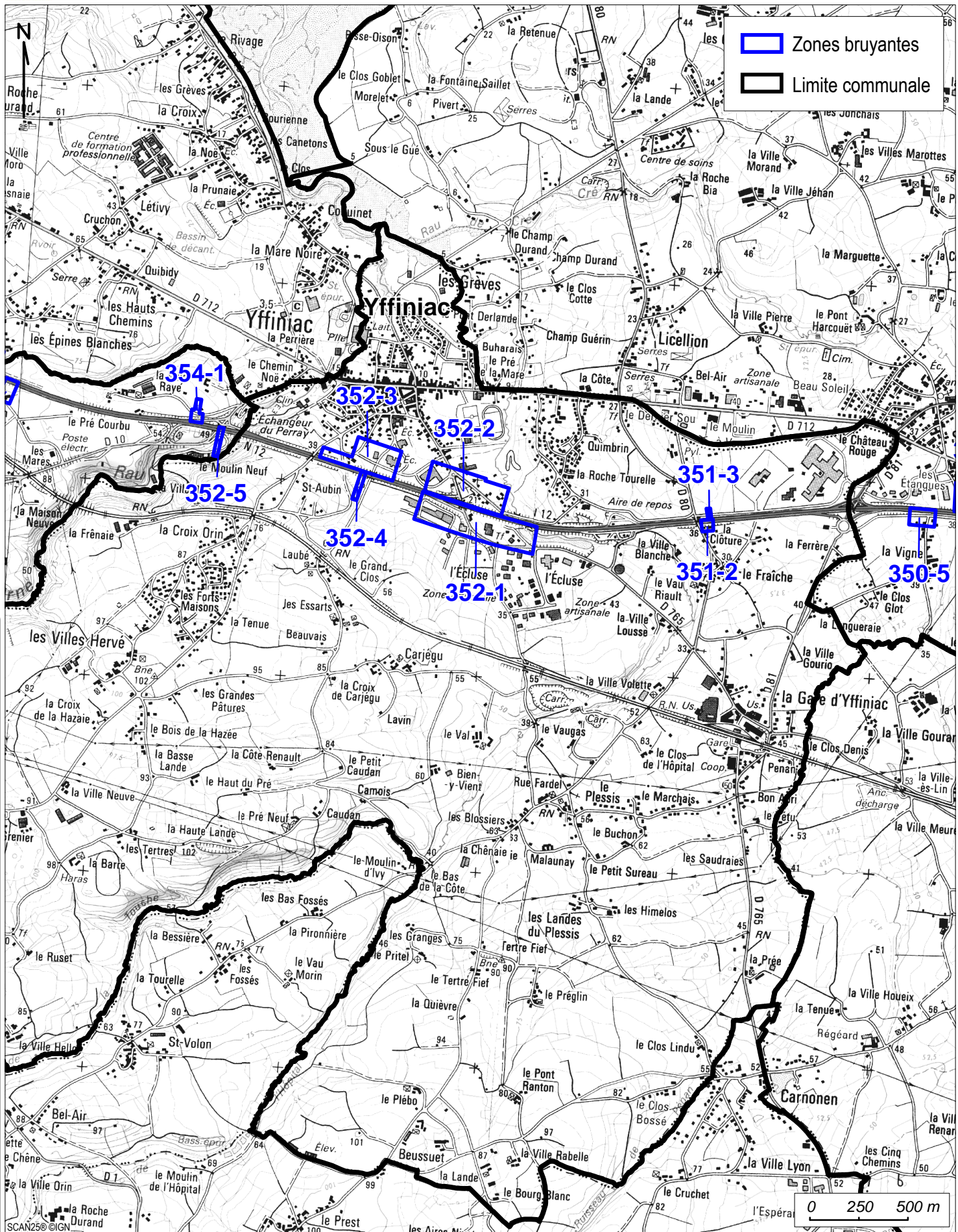
- Lden 68 db(A) et plus
- Lnight 62 dB(A) et plus



# PLAN DE PREVENTION DU BRUIT DANS L'ENVIRONNEMENT


## ROUTE NATIONALE 12 - POINTS NOIRS BRUIT

### COMMUNE DE YFFINIAC



Service Eau Environnement (SEEF) Unité Risques et Nuisances (RN)





**Point Noir Bruit (PNB)**

- Bâti exposé et répondant aux critères d'antériorité
- 15 N° de bâti

**Zones à traiter**

- 351-2 / 351-3

**Dépassement des valeurs limites**

*Niveaux déclencheurs des plans de résorption*

- Lden 68 db(A) et plus
- Lnight 62 dB(A) et plus

# PLAN DE PREVENTION DU BRUIT DANS L'ENVIRONNEMENT

## ROUTE NATIONALE 12

### COMMUNE DE YFFINIAC

**Point Noir Bruit (PNB)**

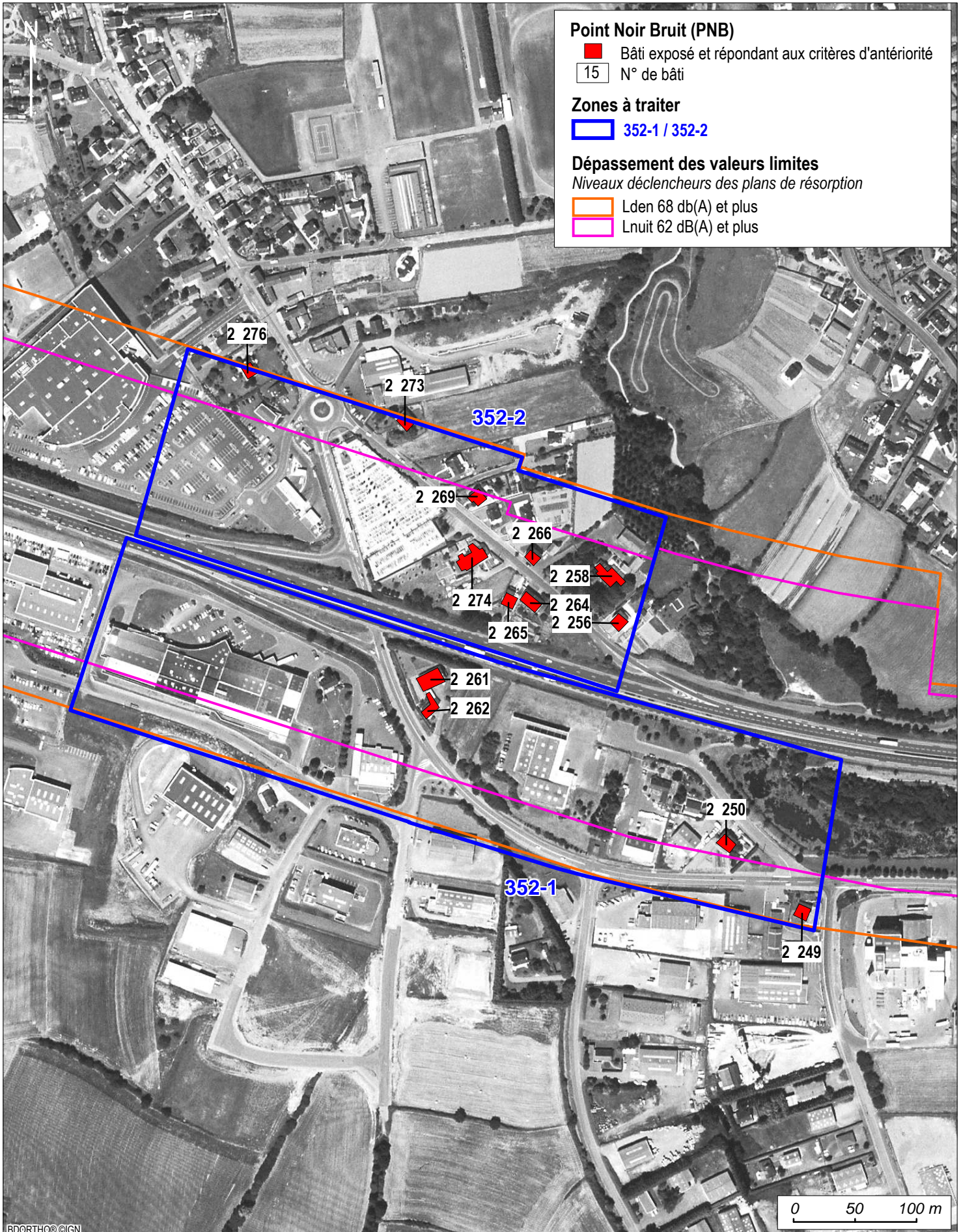
- Bâti exposé et répondant aux critères d'antériorité
- 15 N° de bâti

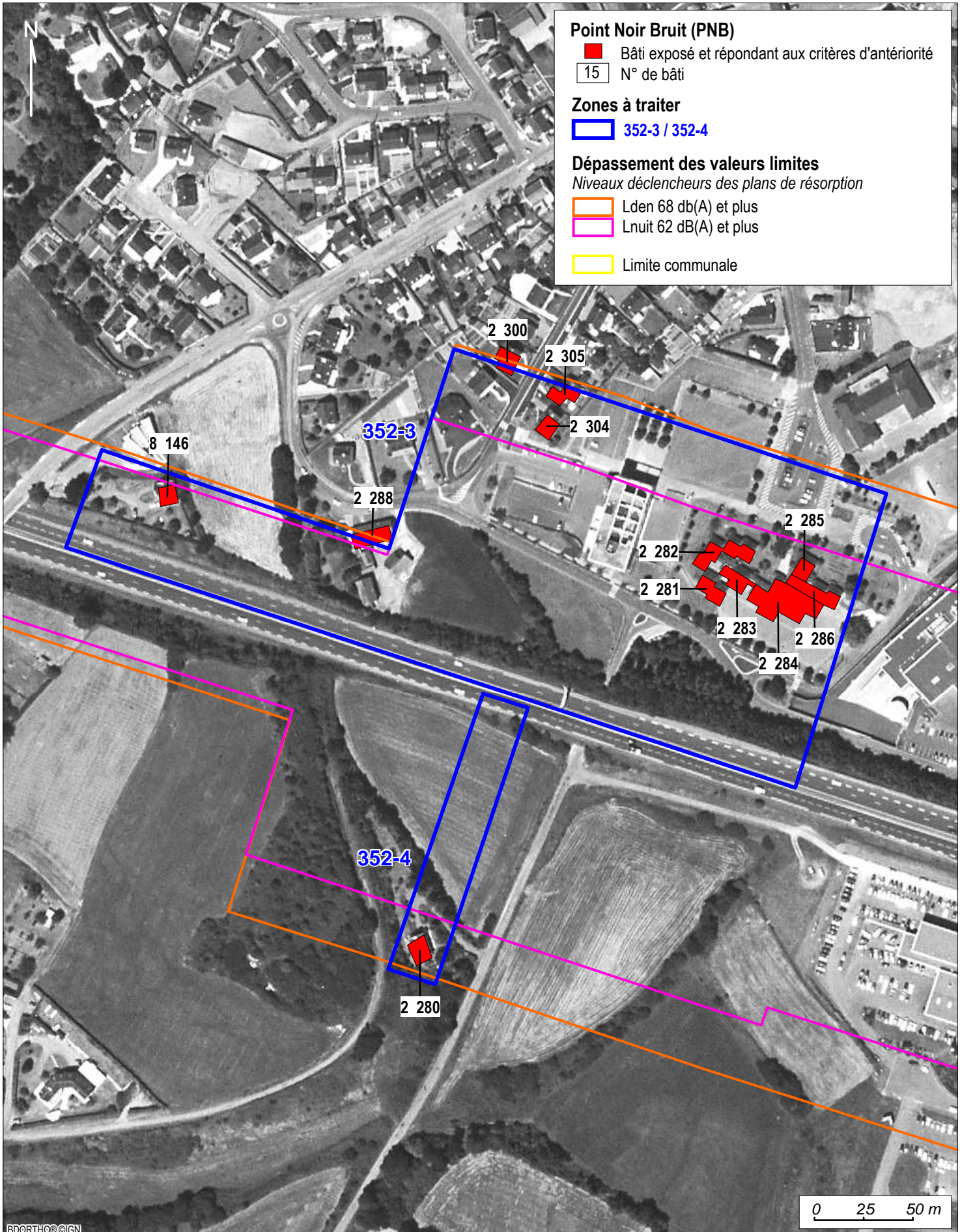
**Zones à traiter**

- 352-1 / 352-2

**Dépassement des valeurs limites**  
*Niveaux déclencheurs des plans de résorption*

- Lden 68 db(A) et plus
- Lnuit 62 dB(A) et plus





#### Point Noir Bruit (PNB)

- Bâti exposé et répondant aux critères d'antériorité
- 15 N° de bâti

#### Zones à traiter

- 352-3 / 352-4

#### Dépassement des valeurs limites

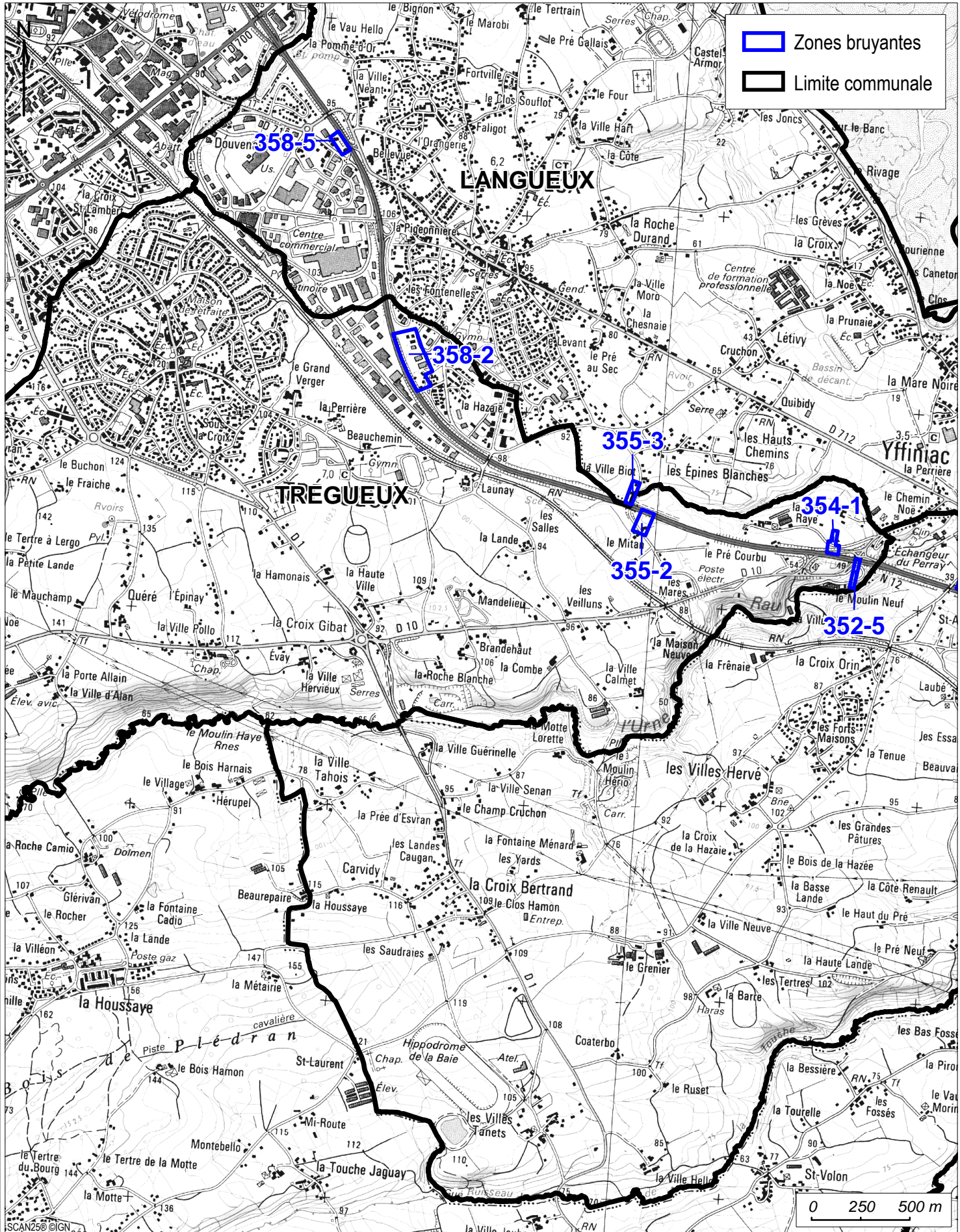
Niveaux déclencheurs des plans de résorption

- Lden 68 dB(A) et plus
- Lnight 62 dB(A) et plus
- Limite communale

# PLAN DE PREVENTION DU BRUIT DANS L'ENVIRONNEMENT

## ROUTE NATIONALE 12 - POINTS NOIRS BRUIT

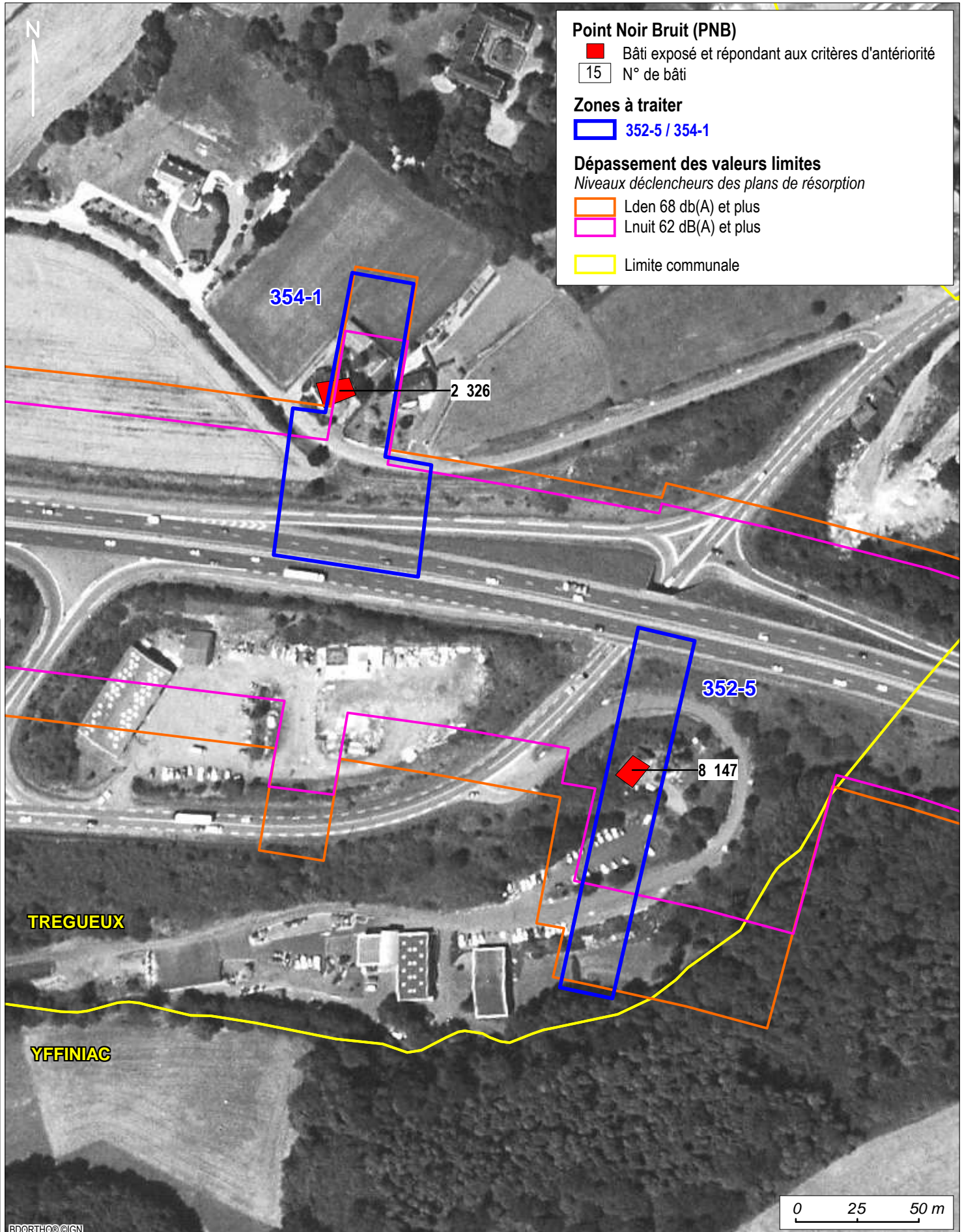
### COMMUNE DE TREGUEUX



# PLAN DE PREVENTION DU BRUIT DANS L'ENVIRONNEMENT

## ROUTE NATIONALE 12

### COMMUNE DE TREGUEUX



#### Point Noir Bruit (PNB)

- ◆ Bâti exposé et répondant aux critères d'antériorité
- 15 N° de bâti

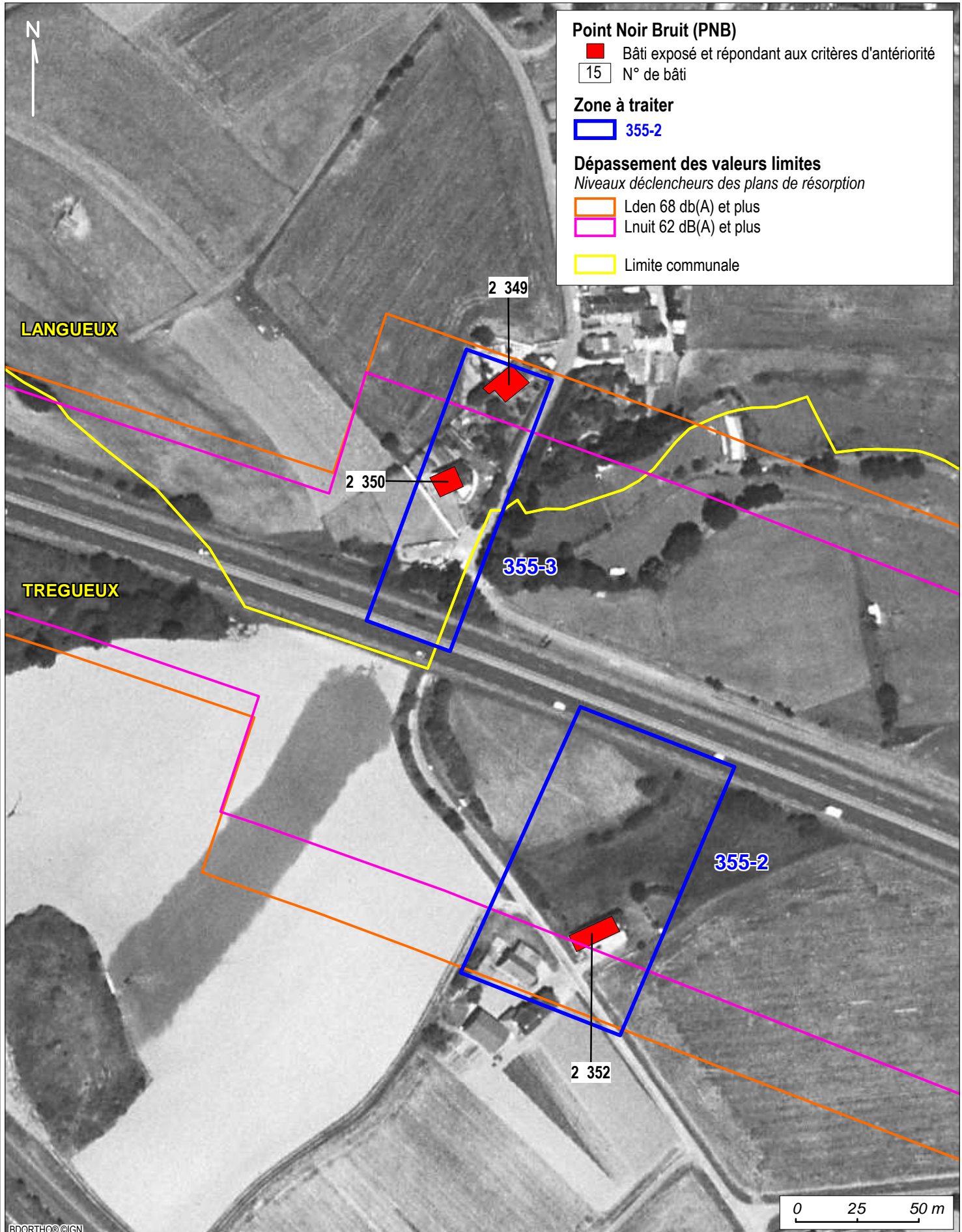
#### Zones à traiter

- 352-5 / 354-1

#### Dépassement des valeurs limites

Niveaux déclencheurs des plans de résorption

- Lden 68 db(A) et plus
- Lnight 62 dB(A) et plus
- Limite communale



**Point Noir Bruit (PNB)**

- Bâti exposé et répondant aux critères d'antériorité
- 15 N° de bâti

**Zone à traiter**

- 355-2

**Dépassement des valeurs limites**

*Niveaux déclencheurs des plans de résorption*

- Lden 68 db(A) et plus
- Lnight 62 dB(A) et plus
- Limite communale

LANGUEUX

TREGUEUX

2 349

2 350

355-3

355-2

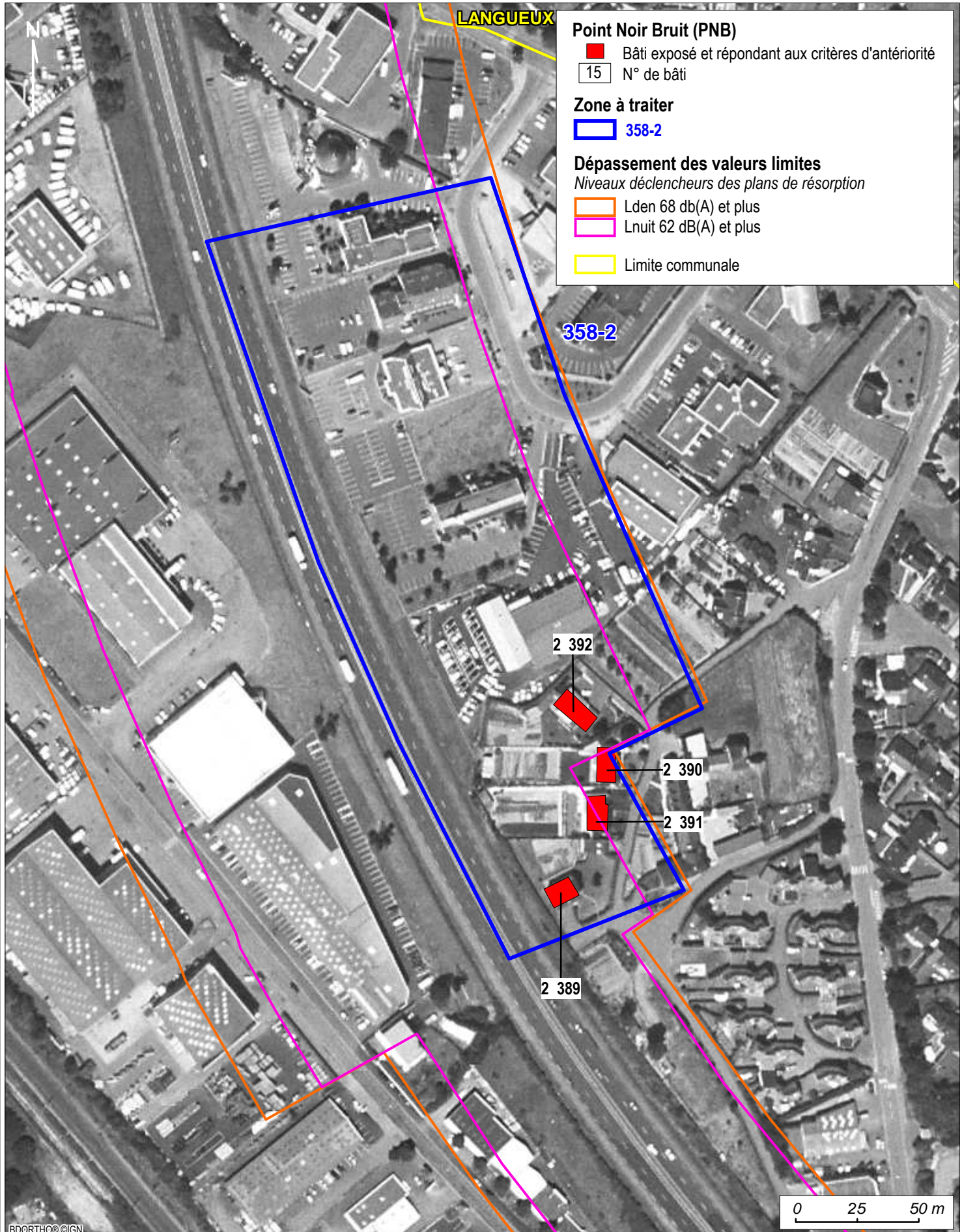
2 352

0 25 50 m

# PLAN DE PREVENTION DU BRUIT DANS L'ENVIRONNEMENT

## ROUTE NATIONALE 12

### COMMUNE DE TREGUEUX

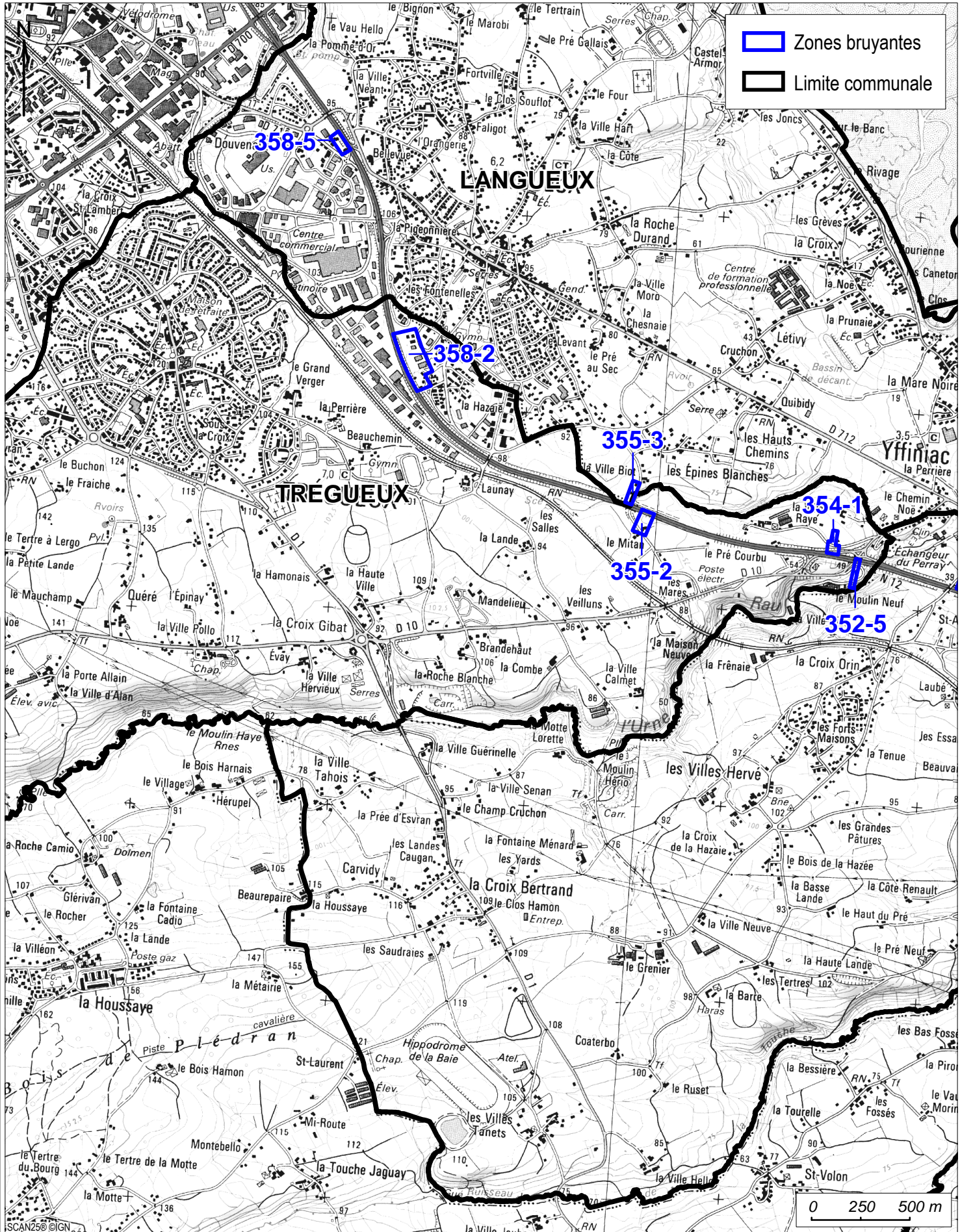




# PLAN DE PREVENTION DU BRUIT DANS L'ENVIRONNEMENT

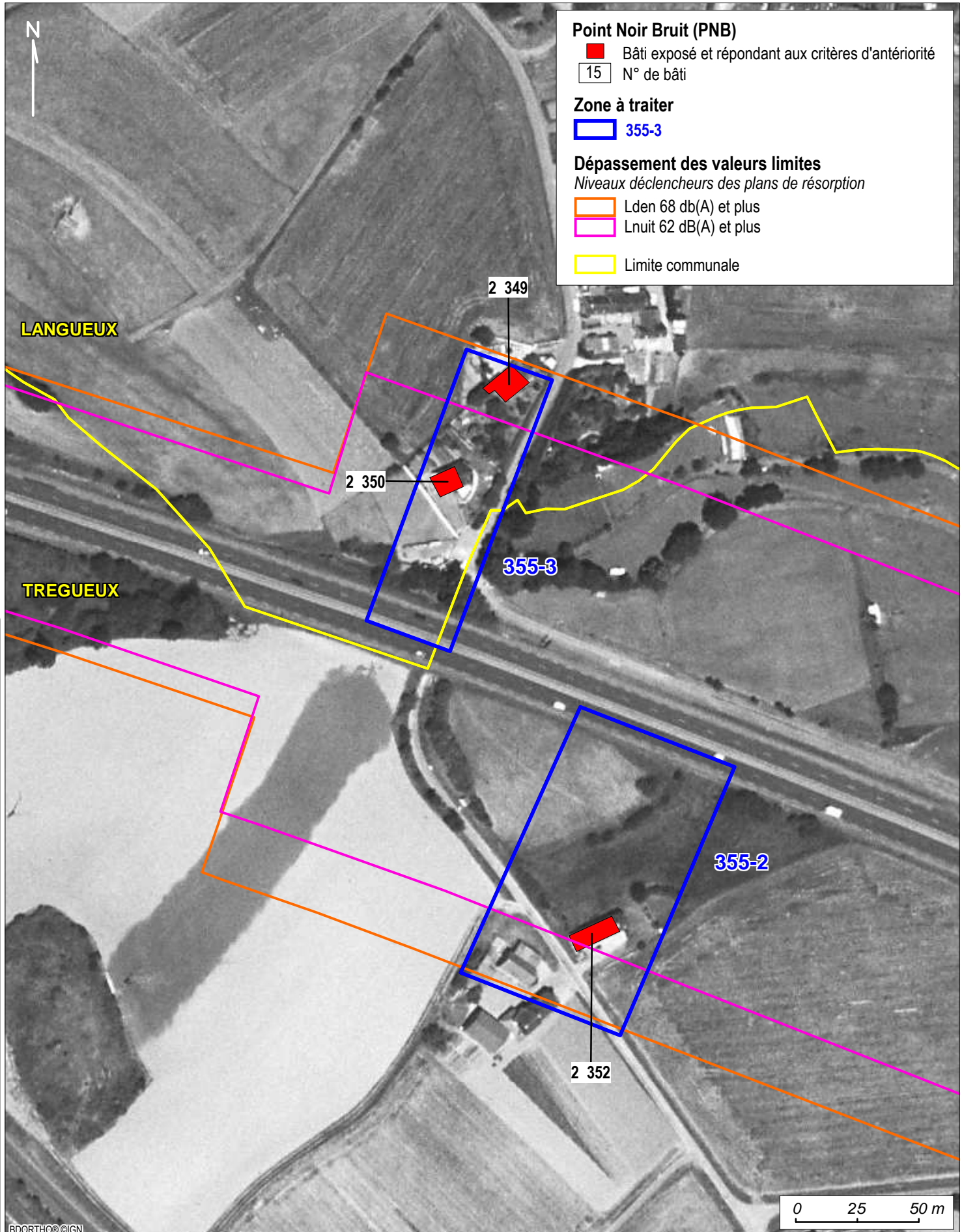
## ROUTE NATIONALE 12 - POINTS NOIRS BRUIT

### COMMUNE DE LANGUEUX



Service Eau Environnement Forêt Risques (SEEF) Unité Risques et Nuisances (RN)





#### Point Noir Bruit (PNB)

- Bâti exposé et répondant aux critères d'antériorité
- 15 N° de bâti

#### Zone à traiter

- 355-3

#### Dépassement des valeurs limites

Niveaux déclencheurs des plans de résorption

- Lden 68 db(A) et plus
- Lnight 62 dB(A) et plus
- Limite communale

LANGUEUX

TREGUEUX

2 349

2 350

355-3

355-2

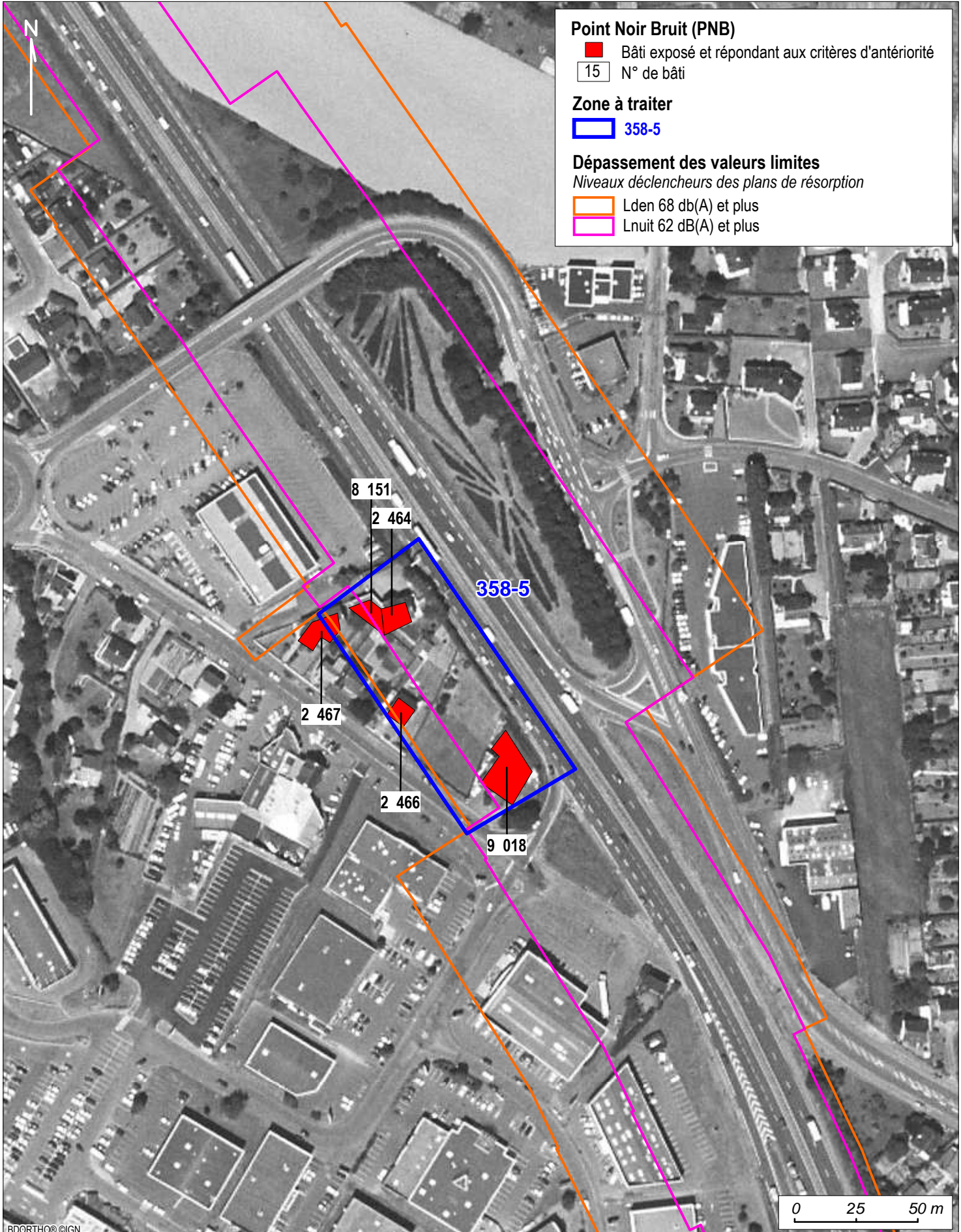
2 352

0 25 50 m

# PLAN DE PREVENTION DU BRUIT DANS L'ENVIRONNEMENT

## ROUTE NATIONALE 12

### COMMUNE DE LANGUEUX





Liberté • Égalité • Fraternité

RÉPUBLIQUE FRANÇAISE

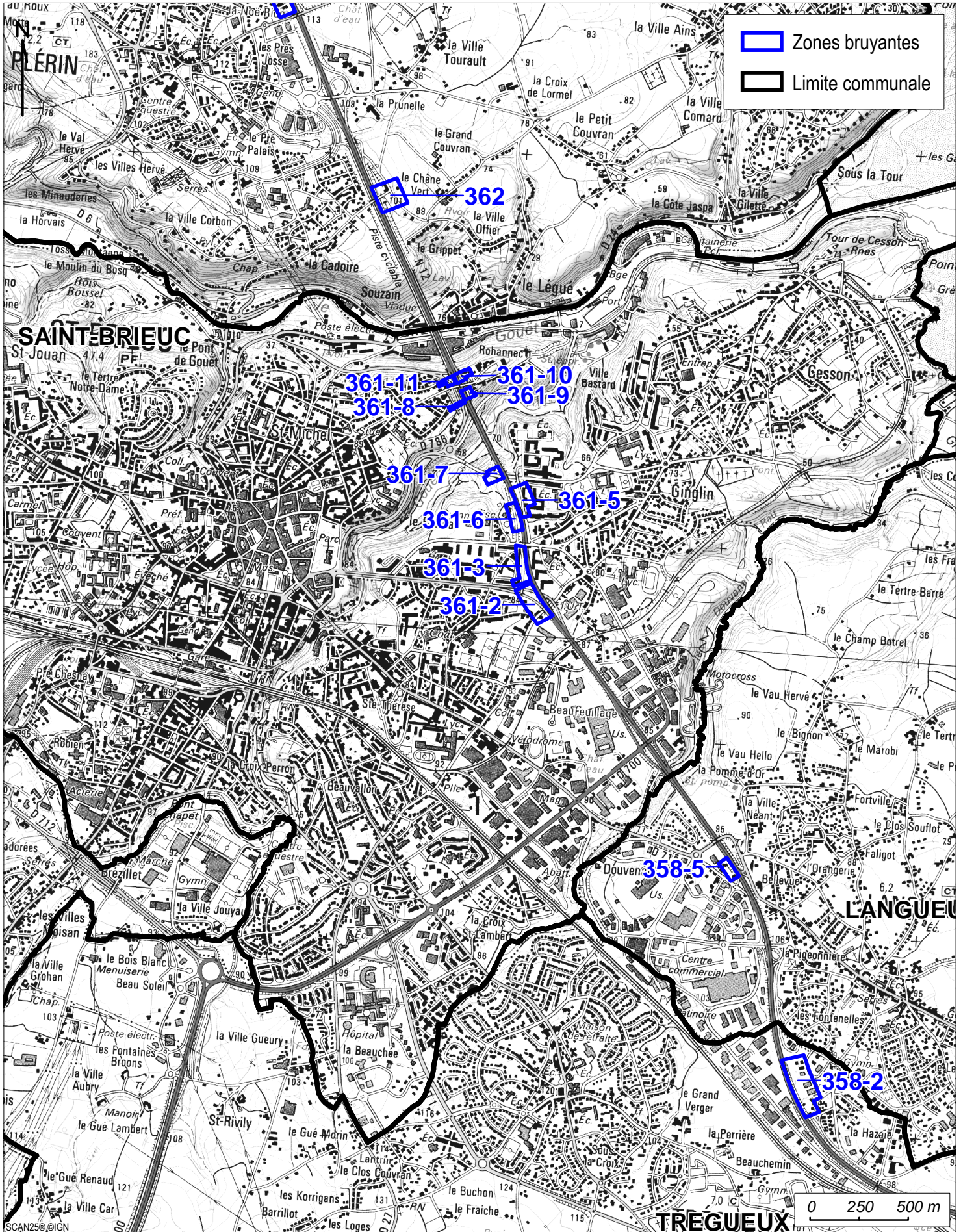
Direction Départementale  
des Territoires  
et de la Mer

Côtes d'Armor

# PLAN DE PREVENTION DU BRUIT DANS L'ENVIRONNEMENT

## ROUTE NATIONALE 12 - POINTS NOIRS BRUIT

### COMMUNE DE SAINT-BRIEUC

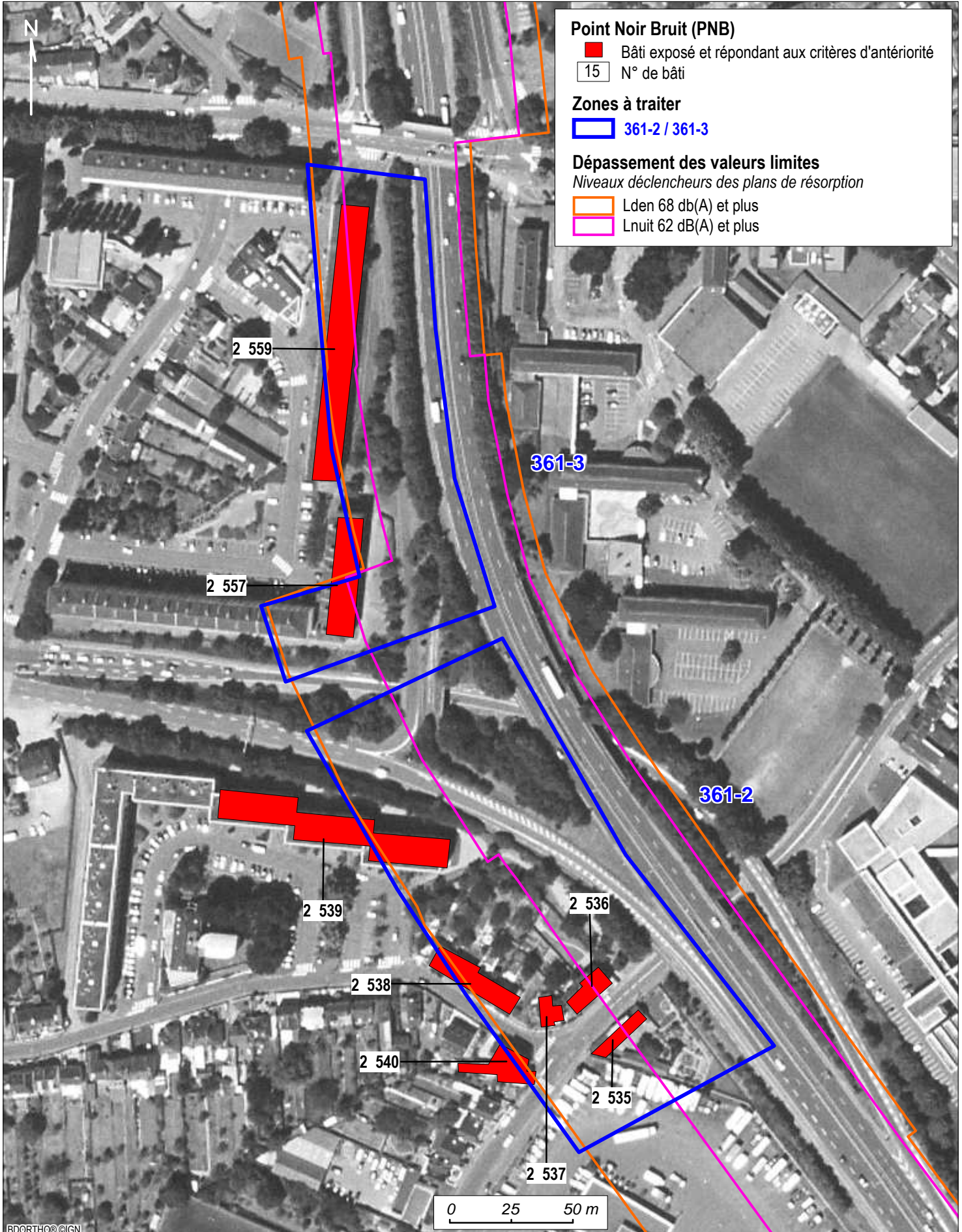


Service Eau Environnement Forêt Risques (SEEFR) Unité Risques et Nuisances (RN)

SCAN250 ©IGN

Direction Départementale des Territoires et de la Mer des Côtes d'Armor (DDTM 22)

10/11/2010



**Point Noir Bruit (PNB)**

- Bâti exposé et répondant aux critères d'antériorité
- 15 N° de bâti

**Zones à traiter**

- 361-2 / 361-3

**Dépassement des valeurs limites**

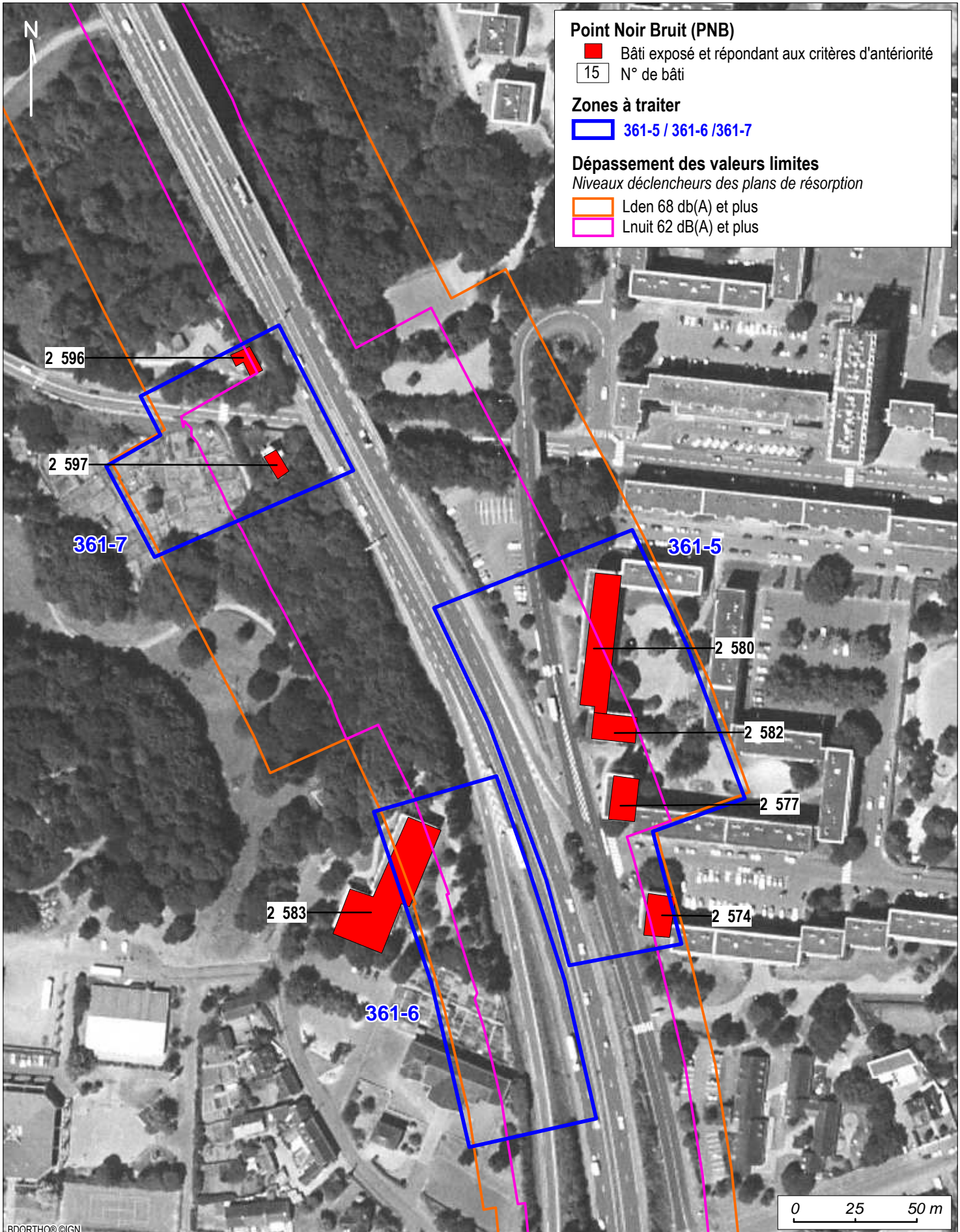
*Niveaux déclencheurs des plans de résorption*

- Lden 68 db(A) et plus
- Lnight 62 dB(A) et plus

# PLAN DE PREVENTION DU BRUIT DANS L'ENVIRONNEMENT

## ROUTE NATIONALE 12

### COMMUNE DE SAINT-BRIEUC



#### Point Noir Bruit (PNB)

- Bâti exposé et répondant aux critères d'antériorité
- 15 N° de bâti

#### Zones à traiter

- 361-5 / 361-6 / 361-7

#### Dépassement des valeurs limites

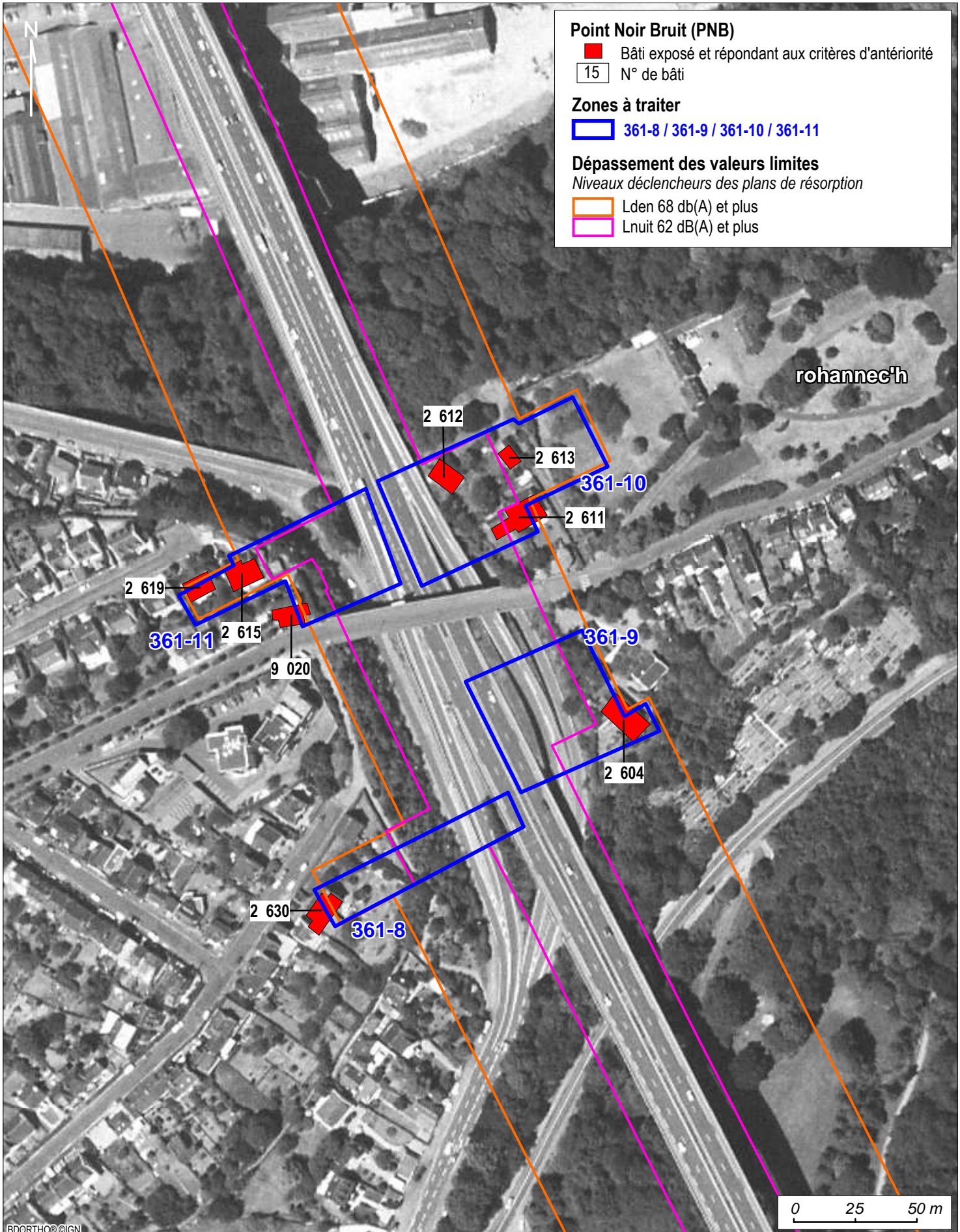
Niveaux déclencheurs des plans de résorption

- Lden 68 db(A) et plus
- Lnuit 62 dB(A) et plus

# PLAN DE PREVENTION DU BRUIT DANS L'ENVIRONNEMENT

## ROUTE NATIONALE 12

### COMMUNE DE SAINT-BRIEUC



#### Point Noir Bruit (PNB)

- Bâti exposé et répondant aux critères d'antériorité
- 15 N° de bâti

#### Zones à traiter

- 361-8 / 361-9 / 361-10 / 361-11

#### Dépassement des valeurs limites

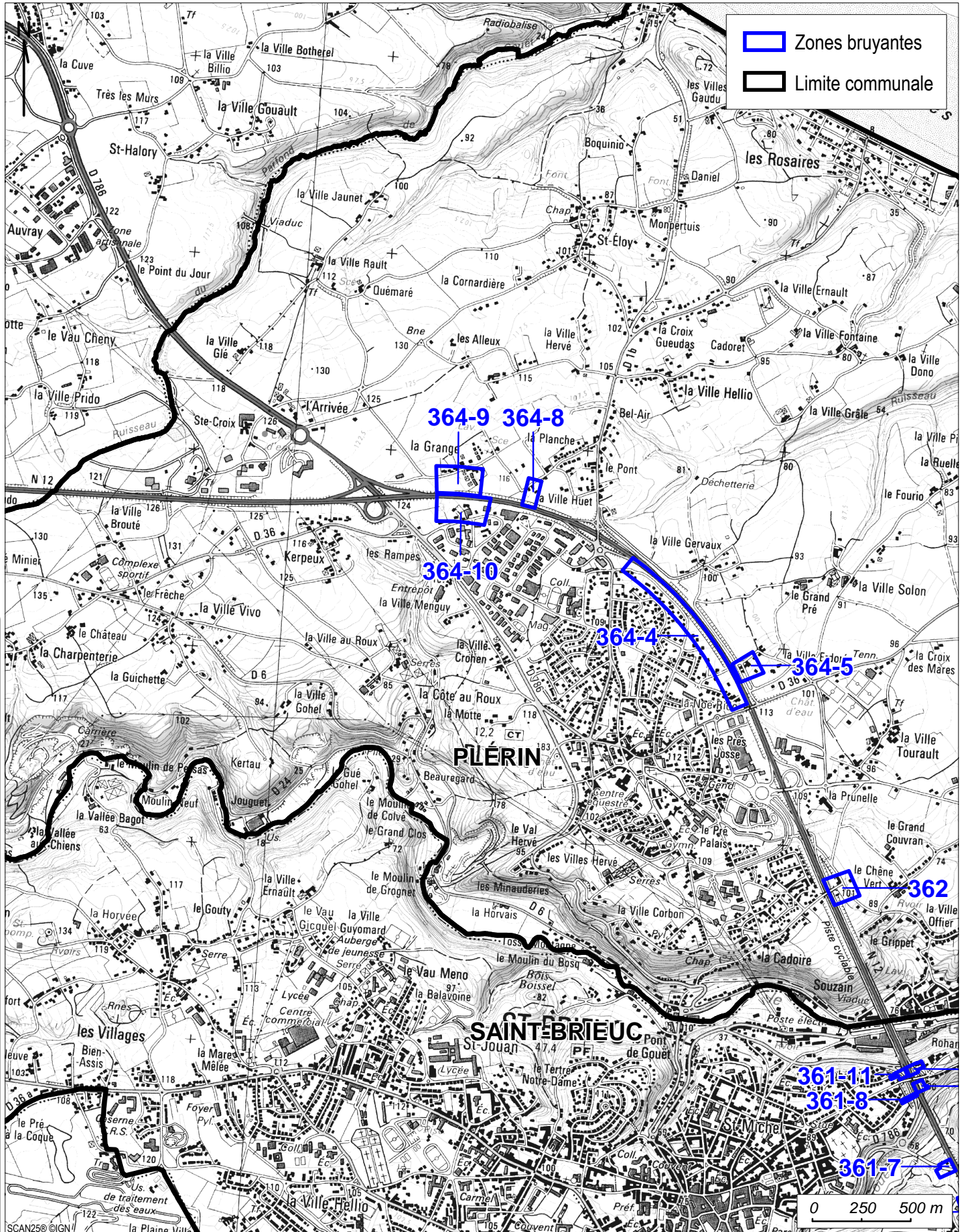
Niveaux déclencheurs des plans de résorption

- Lden 68 dB(A) et plus
- Lnuit 62 dB(A) et plus

# PLAN DE PREVENTION DU BRUIT DANS L'ENVIRONNEMENT

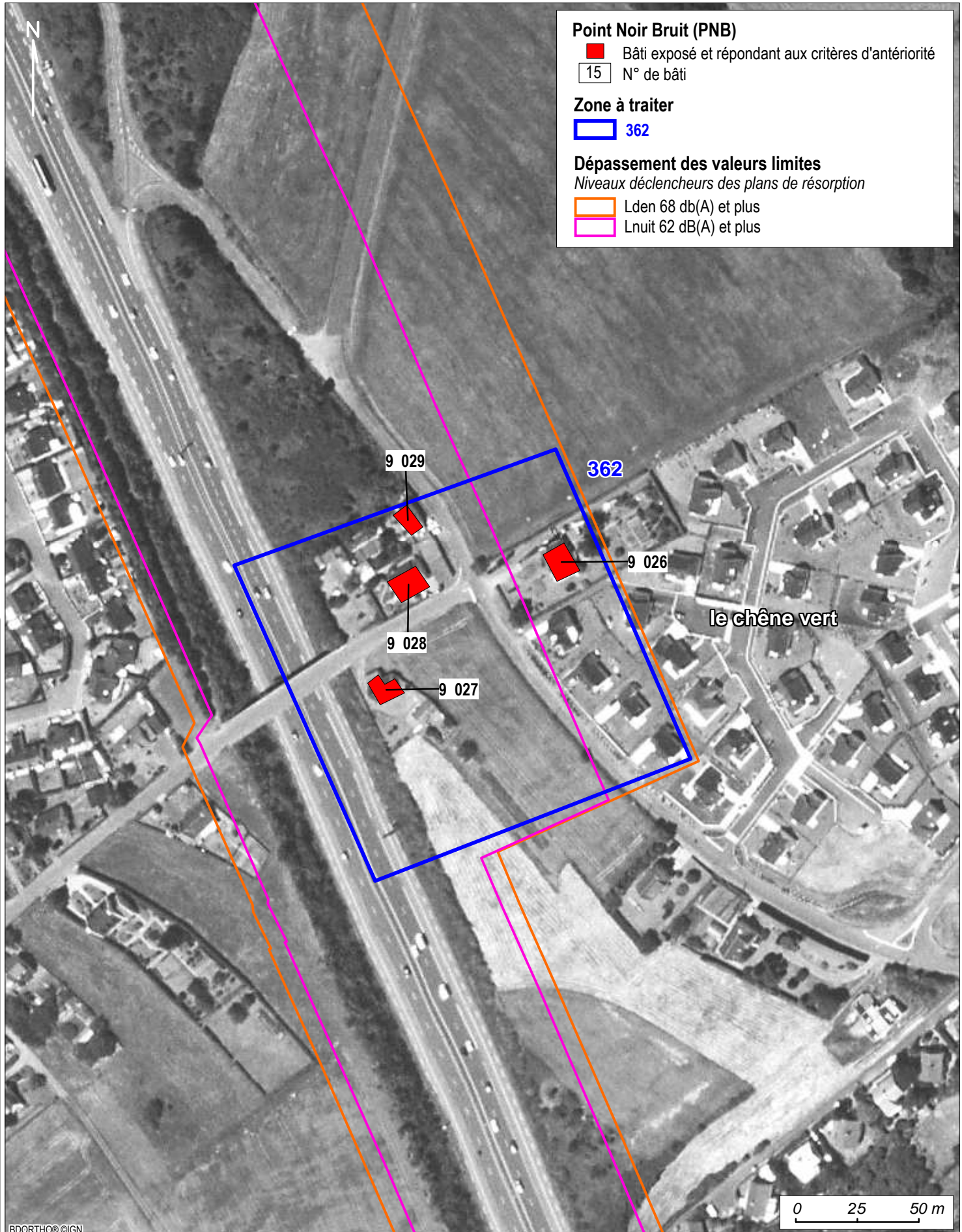
## ROUTE NATIONALE 12 - POINTS NOIRS BRUIT

### COMMUNE DE PLERIN



Service Eau Environnement Forêt Risques et Nuisances (SEEF) Unité Risques et Nuisances (RN)





#### Point Noir Bruit (PNB)

- Bâti exposé et répondant aux critères d'antériorité
- 15 N° de bâti

#### Zone à traiter

- 362

#### Dépassement des valeurs limites

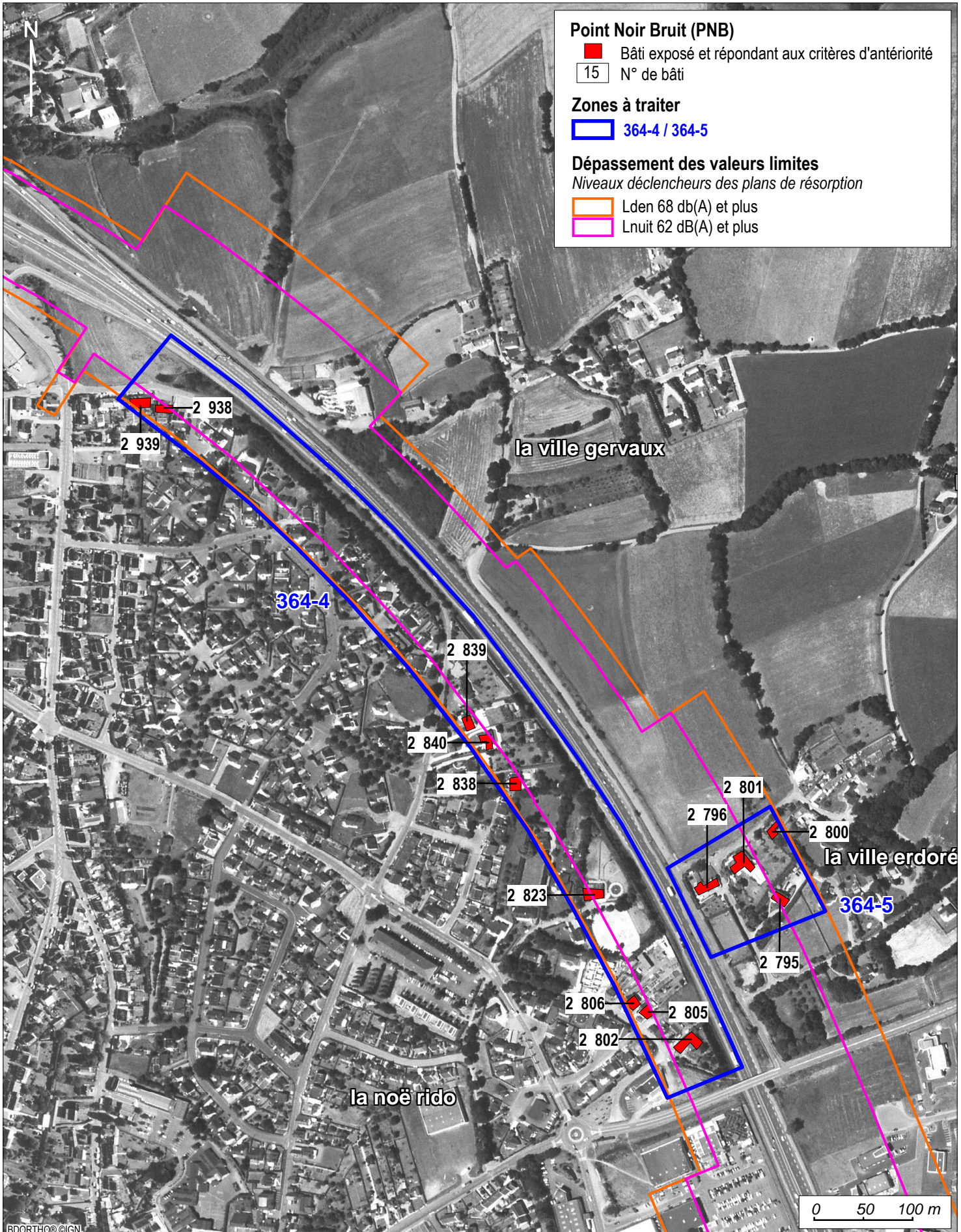
Niveaux déclencheurs des plans de résorption

- Lden 68 db(A) et plus
- Lnight 62 dB(A) et plus

# PLAN DE PREVENTION DU BRUIT DANS L'ENVIRONNEMENT

## ROUTE NATIONALE 12

### COMMUNE DE PLERIN



#### Point Noir Bruit (PNB)

- Bâti exposé et répondant aux critères d'antériorité
- 15 N° de bâti

#### Zones à traiter

- 364-4 / 364-5

#### Dépassement des valeurs limites

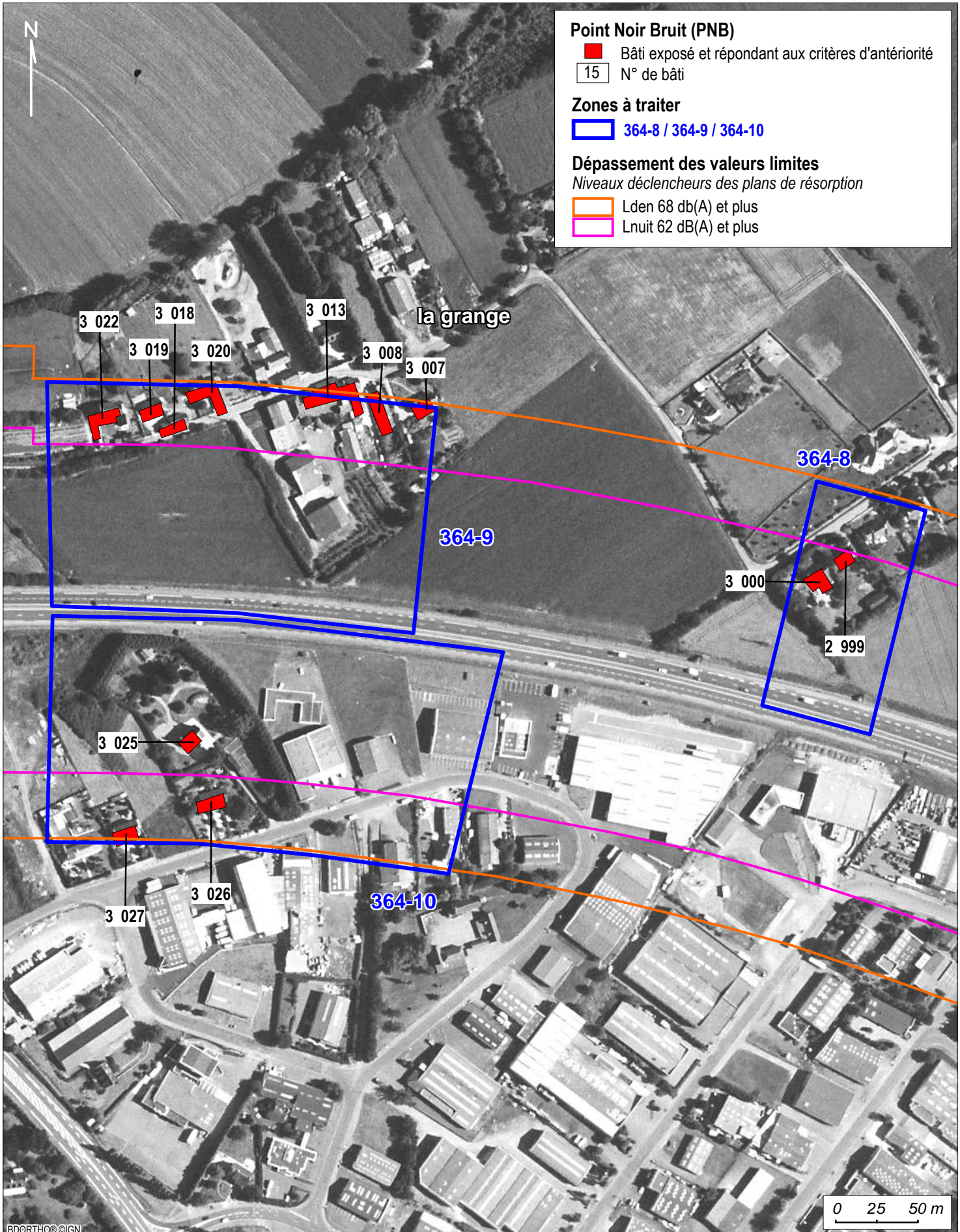
Niveaux déclencheurs des plans de résorption

- Lden 68 db(A) et plus
- Lnuit 62 dB(A) et plus

# PLAN DE PREVENTION DU BRUIT DANS L'ENVIRONNEMENT

## ROUTE NATIONALE 12

### COMMUNE DE PLERIN



#### Point Noir Bruit (PNB)

- Bâti exposé et répondant aux critères d'antériorité
- 15 N° de bâti

#### Zones à traiter

- 364-8 / 364-9 / 364-10

#### Dépassement des valeurs limites

Niveaux déclencheurs des plans de résorption

- Lden 68 dB(A) et plus
- Lnight 62 dB(A) et plus